



KOMÁROM-ESZTERGOM MEGYE TFK

MELLÉKLETEK



VÁROS-TEAMPANNON KFT.
2012.

2.1.4.a. melléklet: Ramsari területek (Forrás: KvVM)	3
2.1.4.b. melléklet: Országos jelentőségű természetvédelmi területek listája (Forrás:www.termeszetvedelem.hu 2011.12.)	3
2.1.4.c. melléklet: Natúrpark területek (Forrás: Vértesi Natúrpark Alapító Dokumentuma, www.dunapgve.hu)	5
2.1.4.d. melléklet: Natura 2000 területek (Forrás: KvVM)	7
2.1.4.e. melléklet : Helyi jelentőségű védett természeti területek és emlékek (Forrás: www.termeszetvedelem.hu, önkormányzatok).....	8
2.2.1.a. melléklet: IPPC telephelyek a megyében (Forrás: EDT_KTVF honlap)	12
2.2.1.b melléklet: Települési szennyvíztisztító telepek és az EKHE engedéllyel rendelkező létesítmények szennyvíz kibocsátási adatai (környezeti elemeket jelentősen terhelő telepek) (Forrás: EDT_KTVF 2009.)	14
2.2.1.c melléklet: Levegőszennyező telephelyek a megyében (a szürkével kiemelt sorok IPPC telephelyek) (Forrás: EDT_KTVF 2009.)	15
2.2.1.d melléklet: A megyét érintő üzemi eredetű zajkibocsátások, jelentősebb zajkeltő létesítmények (Forrás: EDT_KTVF 2009.)	20
2.2.2.a.1. melléklet: FAVI-KÁRINFO – Tényfeltárás eltt álló területek 2007-ig (VITUKI, 2011)	21
2.2.2.a.2. melléklet: FAVI-KÁRINFO – Feltárt szennyezőforrások 2007-ig (VITUKI, 2011)	26
2.2.2.b.1. melléklet: FAVI-KÁRINFO - Tényfeltárás utáni, mérésekkel, modellezéssel meghatározott állapotú szennyezések (VITUKI, 2011).....	27
2.2.2.b.2. melléklet: FAVI-KÁRINFO - Műszaki beavatkozás körülményeit bemutató adatsor (VITUKI, 2011).....	28
2.2.2.b.3. melléklet: FAVI-KÁRINFO - Történeti kutatás a dorogi és komáromi kistérségben 2009-ben. (VITUKI, 2011).....	29
2.5.1.a. Tervelőzmények	34
2.5.1.b. A megye egyéb múzeumai, köz- és egyházi gyűjteményei (válogatás).....	35
2.5.2.a. Védett objektumok csoportosítása a karbantartási-felújítási igény jellege szerint	36
2.5.2.b. Tájházak, falumúzeumok Komárom-Esztergom megyében.....	38
2.5.2.c. Komárom-Esztergom megye műemlékei	38
2.5.2.d . Megyei műemlékállomány összesítése	52

2.5.2.e. Épület- v. építményjellegű védett örökségi értékek felújítási igényének becslése	52
3.2.1.a melléklet: 2001 és 20110 közötti népességváltozás kistérségenként és összesítve (Forrás: KSH)	53
3.2.2.a. melléklet: A könyvtárak száma, állománya és látogatottsága Komárom-Esztergom megyében és országosan (Forrás: KSH)	53
3.2.2.b. melléklet: A kulturális élet színhelyeinek száma és látogatottságuk Komárom-Esztergom megyében és országosan (Forrás: KSH).....	54
3.2.3.a. melléklet: Civil szervezetek szervezeti forma szerint Komárom-Esztergom megyében és országosan (Forrás: KSH)	54
3.2.3.b. melléklet: Civil szervezetek tevékenységük szerint Komárom-Esztergom megyében és országosan (Forrás: KSH)	54
3.2.3.c. melléklet: Civil szervezetek legfontosabb pénzügyi mutatói Komárom-Esztergom megyében és országosan (Forrás: KSH)	55
4.1.a. Melléklet VÁROSOK FONTOSABB ADATAI (forrás: KSH Helységnevkönyv, 2011, KSH KEM Megyei évkönyv 2010, TEIR tematikus térképek, www.bankfiokkereso.hu, pénzintézetek honlapjai)	56
4.1.b. Községek fontosabb adatai	57
5.2.2.a melléklet: Az Új Széchenyi Terv program felépítése	59
5.2.2.b melléklet: Nemzeti és nemzetgazdasági stratégiai tervdokumentumok, szakpolitikai stratégiai tervdokumentumok	60
5.6.a melléklet: A határontúli együttműködés célrendszere és kapcsolódó intézkedések	63
5.6.b melléklet: A Komárom-Esztergom megye területfejlesztési koncepciójának célrendszere, 2007- 2013.....	64
6.a. Városok fejlesztési szándékai	65
6.b. Közszféra, civilek fejlesztési szándékai	67
6.c. Községek fejlesztési szándékai.....	69
7.a. melléklet	74

2.1.4.a. melléklet: Ramsari területek (Forrás: KvVM)

Ramsari terület neve	Kihirdetés éve	Jellemzők	A védett terület kiterjedése (hektár)	Érintett megyei települések	Veszélyeztető tényezők
Tatai-tavak	1989. Bővítés 2006.	Az Öreg-tó maga helyi védett terület, az önkormányzat kezelése alatt áll. A tó érdekessége, hogy novembertől áprilisig kiszárad. A terület nagy része a mesterségesen létrehozott tó, valamint a körülötte lévő mezőgazdasági terület, amelyet táplálkozó helyként használnak az ide érkező vízmadarak. Főként vonuló és teelző vízmadarai miatt jelentős a tó és környéke, rendszeresen 20 000 egyednél is több madár tartózkodik itt. A vetési lúd Európai teelző állományának 12 % - a tartózkodik itt. A nagy lilik szintén jelentős állománya teel a tavon. A ludak közül még a nyári lúd, a rövidcsőrű lúd, az apácálúd, az örvös lúd is megtalálható a területen. A fokozottan védett vörösnyakú lúd vonuló egyedeit egyre gyakoribb.	A bővítésekkel 1 633,38: Öreg-tó 220 Boldogasszony-tó 73.4 Grébicsi-tavak 51.0 Asszony-tó 39.0 Mocsai-tó 32.6 Derítő-tó 27.0 Cseke-tó 18.0 Halasi-tó 11.9 Billegi-tó 10.4 Mária-tó 7.2 Városi-tó 17.0	Tata Naszály	A terület veszélyeztető tényezői a halászat és a halgazdálkodás, valamint, mivel a tavat Tata város szinte teljesen körülnötte, az emberi zavarás is. A tavat folyamatos karbantartással lehet csak rendben tartani, állandó a kotrás a talajvíz - kitermelés, és a vizes területek feltöltése. Nagy problémát okoznak az ide látogató turisták, üdülők és helyiek, kik elősegítik a vízminőség romlását. A tavon a vadászat tilos, viszont a körülötte lévő táplálkozó helyeken nem.

2.1.4.b. melléklet: Országos jelentőségű természetvédelmi területek listája (Forrás:www. természetvedelem.hu 2011.12.)

Országos jelentőségű védett természeti terület	Védetté nyilvánítás	A védettség fenntartásáról rendelkezés	A védettség indoka és célja	A védett terület kiterjedése (hektár)	Érintett megyei települések	Fokozottan védett terület által érintett települések
Duna-Ipoly Nemzeti Park:	34/1997. (XI. 20.) KTM rendelet		„a Duna és Ipoly térségében a folyók és mellékrendszerük, a védettséggel érintett területek természeti értékeinek, a felszíni és felszín alatti vízkészleteknek, az érintett területek erdeinek, termőtalajának és más megújuló természeti erőforrásainak, gazdag élővilágának, tájképi és történelmi emlékeinek a védelme”	60 676 (ebből megyében 10 248)	Dömös, Esztergom, Keszthely, Pilismarót	
Gerecsei Tájvédelmi Körzet	15/1977. OTVH számú határozat	129/2007. (XII.27.) KvVM rendelet	„a terület jellegzetes tájképi és természeti adottságainak, földtani és felszínalaktani természeti értékeinek, növény- és állatfajainak megőrzése, a területen található történelmi, kultúrtörténelmi értékek megővése”	8 676,3	Tata-Agostyán, Baj, Dunaszentmiklós, Lábatlan, Neszmély, Nyergesújfalu, Szomód, Süttő, Tardos, Tarján, Tatabánya, Vértestolna, Vértesszőlős	Tata-Agostyán, Baj, Dunaszentmiklós, Lábatlan, Neszmély, Tardos

Országos jelentőségű védett természeti terület	Védetté nyilvánítás	A védettség fenntartásáról rendelkezés	A védettség indoka és célja	A védett terület kiterjedése (hektár)	Érintett megyei települések	Fokozottan védett terület által érintett települések
Vértesi Tájvédelmi Körzet	19/1976. OTvH számú határozat	146/2007. (XII.27.) KvVM rendelet	„a domborzat változatosságának köszönhetően a területen található dolomit sziklagyep, karsztbokorerdő, molyhostölgyes cseres, gyertyános tölgyes, bükkös, kiszáradó láprét növénytársulások, az e társulásokban élő védett és fokozottan védett növényfajok, továbbá a növénytársulásokhoz kapcsolódó állatvilág megőrzése, valamint a terület földtani, felszínalaktani természeti értékeinek és kultúrtörténeti értékeinek megóvása”	15 209,6	Oroszlány	Oroszlány
Pannonhalmi Tájvédelmi Körzet	19/1992. (XI. 6.) KTM rendelet	20/2001. (IX. 21.) KöM rendelet	„a tájegység változatos és fajokban gazdag növény- és állatvilágának, erdőtársulásainak, geológiai formációinak és tájképi értékeinek megőrzése.” A 18 különálló mozaikból álló Pannonhalmi dombvidék és a Kisalföldi homokpuszták egyes területeire terjed ki. Komárom városát érinti a Gönyűi homokvidék.	8 271,5 (ebből megyében 436)	Komárom	
Dunaalmási Kőfejtők Természetvédelmi Terület	17/1977. OTvH számú határozat	47/2007. (X.18.) KvVM rendelet	„a Dunaalmás és a Kőpíte-hegy közötti Dunateraszrendszer felszínalaktani képződményeinek és kiemelkedő őslénytani jelentőséggel bíró földtani szelvényeinek, a Les-hegy környéki karsztforrásokhoz kapcsolódó formakincs, valamint a terület védett növény- és állatfajainak megóvása”	230,7	Dunaalmás, Szomód	
Tatai Kálvária-domb Természetvédelmi Terület	1225/1958. OTvH számú határozat	77/2007. (X.18.) KvVM rendelet.	„ a területen található földtani, felszínalaktani és őslénytani értékek megőrzése”	2,8	Tata	
Vértesszőlősi előember-telep Természetvédelmi Terület	12/1976. OTvH számú határozat	84/2007. (X.18.) KvVM rendelet	„ a területen feltárt előember település és természeti környezetének védelme és megőrzése ”	35,1	Vértesszőlős	

2.1.4.c. melléklet: Natúrpark területek (Forrás: Vértesi Natúrpark Alapító Dokumentuma, www.dunapgv.hu)

Natúrpark	érintett Komárom-Esztergom megyei település	Natúrparki terület (ha)	Natúrparki területarány (%)	Natúrpark kezdeményező, kijelölés célja
Vértesi Natúrpark	Bokod	1079,3089	3,0117	Pro Vértesi Természetvédelmi Közalapítvány, Fejér megyei és a Komárom-Esztergom megyei önkormányzat, DINPIG, Vértesi Erdészeti és Faipari Zrt. a Vértesi és a Zámolyi-medence természeti és kulturális örökségének megőrzése a hagyományos gazdálkodás és mindezek bemutatása
	Oroszlány	5755,3268	16,0594	
	Szárliget	1113,8470	3,1080	
	Tatabánya	1770,5128	4,9404	
	Várgesztes	1190,7702	3,3227	
	Vértessomló	1792,2860	5,0011	
	Összesen	12702,051	35,4433	
Gerecse Natúrpark tervezett területe	Annavölgy	460	0,89	Által-ér Szövetség MTESZ Komárom-Esztergom megyei Szervezete Gerecse Natúrpark Egyesület Duna-Pilis-Gerecse Vidékfejlesztési Egyesület Csolnok a Gerecse valóban értékőrző fejlesztése, a Kárpát-medence egyik legsokszínűbb natúrparkjává válni kistérségi határokon is átívelő natúrparki szellemiség, sajátos gerecsei identitás kialakítása értékek megőrzése és bölcs hasznosítása
	Bajna	3727	7,22	
	Bajót	1644	3,18	
	Csolnok	1871	3,62	
	Dág	1189	2,30	
	Dorog	~ 700	1,36	
	Epöl	1253	2,43	
	Lábatlan	~ 2000	3,87	
	Leányvár	725	1,40	
	Márialhalom	1085	2,10	
	Mogyorósbánya	732	1,42	
	Nagysáp	2477	4,80	
	Nyergesújfalú	~ 3300	6,39	
	Sárisáp	1448	2,80	
	Süttő	3436	6,65	
	Tát	1177	2,28	
	Tokod	~ 1250	2,42	
	Tokodaltáró	~ 300	5,81	
	Úny	1158	2,24	
	Baj	2113	4,09	
	Dunaalmás	~ 1200	2,32	
	Dunaszentmiklós	777	1,50	
	Gyermely	4545	8,80	
	Héreg	2713	5,25	
	Kocs	~ 1000	1,94	
	Naszály	550	1,07	
	Neszmély	2777	5,38	
	Szomód	2831	5,48	
	Szomor	1319	2,55	
	Tardos	2332	4,52	
	Tarján	4307	8,34	
	Tata	~ 3330	6,45	
	Tatabánya	~ 1530	2,96	
Vértesszőlős	~ 1560	3,02		
Vértestolna	1695	3,28		
Összesen	51 632	100		

Bakonyalja Natúrpark tervezett területe	Ácsteszer			Bakonyalja Környezetvédelmi és Turisztikai Egyesület a megújuló energiákban és az organikus gazdálkodásban rejlő lehetőségek kiaknázása átfogó kezelési fenntartási terv ökológia zöldturizmus
	Aka			
	Ászár			
	Bakonybánk			
	Bakonysárkány			
	Bakonyszombathely			
	Bársonyos			
	Császár			
	Csatka			
	Csép			
	Ete			
	Kerékteleki			
	Kisbér			
	Réde			
	Súr			
	Tárkány			
	Vérteskethely			
	összesen			

2.1.4.d. melléklet: Natura 2000 területek (Forrás: KvVM)

Megnevezés és kódszám	Működési terület Nemzeti Park	Érintett megyei település
A megye területére eső különleges madárvédelmi területek		
Gerecse (HUDI10003)	Duna-Ipoly	Tata-Agostyán, Baj, Bajna, Bajót, Dunaszentmiklós, Gyermely, Héreg, Lábatlan, Nagysáp, Neszmély, Nyergesújfalu, Süttő, Szomód, Tardos, Tarján, Tatabánya, Vérteszőlős, Vértestolna
Tatai Öreg-tó (HUDI10006)	Duna-Ipoly	Kocs, Naszály, Szomód, Tata, Tatabánya, Vérteszőlős
Vértes (HUDI30001)	Duna-Ipoly	Bokod, Oroszlány, Szárliget, Tatabánya, Várgesztes, Vértesomló
A megye területére eső különleges természetmegőrzési területek		
Ácsi gyepek (HUDI20001)	Duna-Ipoly	Ács
Mocsa ürgés legelő (HUDI20032)	Duna-Ipoly	Mocsa
A megye területére eső kiemelt jelentőségű természetmegőrzési területek		
Bársonyos (HUDI20005)	Duna-Ipoly	Császár
Csépi gyepek (HUDI20011)	Duna-Ipoly	Csép, Nagyigmánd, Szákszend
Csolnoki löszgyepek (HUDI20013)	Duna-Ipoly	Csolnok, Dág, Dorog
Déli-Gerecse (HUDI20015)	Duna-Ipoly	Gyermely, Szárliget, Tarján, Tatabánya
Duna és ártere (HUDI20034)	Duna-Ipoly	Ács, Almásfüzitő, Dömös, Dunaalmás, Esztergom, Komárom, Lábatlan, Neszmély, Nyergesújfalu, Pilismarót, Süttő, Tát
Epöli szarmata vonulat (HUDI20016)	Duna-Ipoly	Bajna, Dág, Epöl, Gyermely, Máriahalom, Nagysáp, Sárísáp
Északi-Gerecse (HUDI20018)	Duna-Ipoly	Bajót, Csolnok, Dorog, Mogyorósbánya, Nagysáp, Nyergesújfalu, Tokod, Tokodaltáró
Gerecse (HUDI20020)	Duna-Ipoly	Tata-Agostyán, Baj, Neszmély, Süttő, Tardos, Tatabánya, Vérteszőlős, Vértestolna
Kirvai löszgyepek (HUDI20028)	Duna-Ipoly	Máriahalom, Úny
Kocsi gyepek (HUDI20029)	Duna-Ipoly	Kocs
Központi-Gerecse (HUDI20030)	Duna-Ipoly	Bajna, Gyermely, Héreg, Lábatlan, Nagysáp, Nyergesújfalu, Tardos, Tarján, Vértestolna
Nyakas-tető szarmata vonulat (HUDI20037)	Duna-Ipoly	Szomor
Pilis és Visegrádi-hegység (HUDI20039)	Duna-Ipoly	Dömös, Esztergom, Kesztlőc, Leányvár, Piliscsév, Pilismarót, Úny
Szomódi gyepek (HUDI20048)	Duna-Ipoly	Dunaszentmiklós, Szomód, Tata
Vértes (HUDI30001)	Duna-Ipoly	Bokod, Oroszlány, Szárliget, Tatabánya, Várgesztes, Vértesomló
Gönyüi-homokvidék (HUFH20009)	Fertő-Hanság	Komárom

2.1.4.e. melléklet : Helyi jelentőségű védett természeti területek és emlékek (Forrás: www.termeszetvedelem.hu, önkormányzatok)

Település	Helyi jelentőségű védett természeti terület/emlék neve	Védelmi kategória	Törzskönyvi száma	HRSZ	Kiterjedése (ha)
Ács	Concópatak torkolati vidéke	TT	10/180/TT/06	048/6,082/10-20,082/3-9	
Ács	Concópusztai park	TT	10/24/TT/76	058/4	
Ács	Ernő majori vizes élőhely	TT	10/178/TT/06	0301/1	
Ács	Hétvezér facsoport	TE	10/22/TE/76	580	
Ács	Horgásztó és környéke	TT	10/179/TT/06	0576/1, 0576/2	
Ács	Jeges pusztai kastélypark	TT	10/176/TT/06	0337/9	
Ács	Törökmogyoró fasor	TE	10/23/TE/76	0561	
Ács	Zichy-kastély parkja	TT	10/177/TT/06	2/39	
Bábolna	Arborétum	TT	10/53/TT/92	3998	16,38
Bakonyszombathely	Fekete-vizéri tavak és az erdőparki sáv	TT	10/46/TT/81	0361,,0361/1a, 0362, 0363/6, 0365/1, 0365/12, 0368/1a, 0368/2, 0369/1, 0369/2a, 0372/3a, 0372/5b	59,6
Bakonyszombathely	Szabadság park (Eszterházy kastélypark)	TT	10/43/TT/81	21, 25/1, 3, 4, 5, 26, 27, 28, 29	13,03
Epöl	Epöli-gyepek	TT	10/145/TT/00	0220,0221/1-10,0237/1ab,0237/2ab,0246a,0246b,0247/2-4,0254a,0254b,0265/1-2	121,32
Esztergom	Balassa Bálint szobor melletti tölgy	TE	10/104/TE/98	16243	
Esztergom	Esztergom, Búbánat-völgyi Halas-tó nádas partszegélye	TT	10/155/TT/00	10947/23 (10/155/TT/00)	
Esztergom	Esztergom, Búbánat-völgyi nyárfa liget	TE	10/156/TE/00	10947/23 (10/156/TE/00)	
Esztergom	Esztergom, Búbánat-völgyi nyírfacsoport (3 db)	TE	10/157/TE/00	10947/23 (10/157/TE/00)	
Esztergom	Esztergomi-császárfá (Pázmány Péter u. 4.)	TE	10/149/TE/00	19786/1	
Esztergom	Esztergomi ezüst juharfa (Simor János u. 27.)	TE	10/151/TE/00	17543	
Esztergom	Esztergomi maradványerdő kocsányos tölgyei	TE	10/147/TE/00	17371	
Esztergom	Esztergomi öreg tiszafa	TE	10/146/TE/00	18553	
Esztergom	Esztergomi vadgesztenyefák (7 db)	TE	10/148/TE/00	545	
Esztergom	Hármas szikla és	TE	10/107/TE/98	015, 017	8,48

Település	Helyi jelentőségű védett természeti terület/emlék neve	Védelmi kategória	Törzskönyvi száma	HRSZ	Kiterjedése (ha)
	közvetlen környéke				
Esztergom	Honvéd temető fái	TE	10/108/TE/98	15001	
Esztergom	Kis-Duna parti platánfasor	TE	10/42/TE/77	16323/1, 17047/1, 07373/2	
Esztergom	Petőfi Sándor utcai református templom udvarán álló csertölgy	TE	10/111/TE/98	19492	
Esztergom	Prímás-szigeti vadgesztenye fasor	TE	10/113/TE/98	16339, 16382, 16442	
Esztergom	Szent Anna (Csalamádé) temető fái	TE	10/106/TE/98	18486	
Lábatlan	Gerenday arborétum	TT	10/39/TT/77	375/3	2,03
Lábatlan	Lábatlani szelidgesztenyefák (2 db)	TE	10/141/TE/97	55	
Mocsa	Mocsai 6-7-es tó melletti terület	TT	10/162/TT/04	0595/10-12ab, 0595/13ab-14-15a-k, 0595/1a-9	110,93
Mocsa	Mocsai Boldogasszony-tó	TT	10/159/TT/04	0543a-j, 0632	85,51
Mocsa	Mocsai Erzsébet-kert	TT	10/160/TT/04	0486a,b, 0541/2, 0587, 0588/1ab	19,46
Mocsa	Mocsai-tó	TT	10/161/TT/04	0512a, 0512b, 0512c	36,38
Neszmély	Akasztó-hegy és környéke	TT	10/68/TT/93	26	
Neszmély	Dunapart és szigetvilága	TT	10/70/TT/93		
Neszmély	Tekeres-hegy és környéke	TT	10/71/TT/93		
Neszmély	Vár-hegy és Disznós-kút környéke	TT	10/72/TT/93		
Neszmély	Meleges-hegy környéke	TT	10/69/TT/93		
Oroszlány	Majki műemlékegyüttes tájképi környezete	TT	10/40/TT/77	033, 061/1-9, 062, 063, 064, 068, 069a, 069b, 070, 071, 075, 076, 078, 079/1, 083, 084	56,88
Oroszlány	Vértesszentkereszt kolostorrom és környéke	TT	10/41/TT/77	0199	1,9
Réde	Esterházy-park	TT	10/44/TT/81	0363/1,754-761	151,69
Szárliget	Észak-Vértes	TT	10/114/TT/94	012-017,048,08	757,03
Szomor	Szomor, Bajnai-epöli vízfolyás területe	TT	10/167/TT/06	040, 055/1, 055/10, 055/2, 055/4a, 055/4c, 055/5-9	116,66
Szomor	Szomori-fák (Arany J-Vörösmarty út)	TE	10/166/TE/06	54/1	
Szomor	Szomor, Kakukk-hegy és környéke	TT	10/168/TT/06	085/2, 085/5-9, 088/3-7	
Tata	Angolkert	TT	10/12/TT/55	3306/6,3304/3,3304/4,3304/5,3304/7,3305/1,2,4,5,8,3306/2	70,5
					69,82

Település	Helyi jelentőségű védett természeti terület/emlék neve	Védelmi kategória	Törzskönyvi száma	HRSZ	Kiterjedése (ha)
Tata	Dióspusztai kastélypark	TT	10/76/TT/92	0135a,c,d,f,g,h,0138,0139,0140/3a,0140/3c	5,6
Tata	Fényes-fürdő	TT	10/29/TT/77	1363/12, 1363/14, 1363/29, 1363/9	33,0
Tata	Tatai Fényes-patak menti rétek	TT	10/143/TT/99	067/13a, 067/13b, 067/13c, 069, 069b	59,2
Tata	Tatai Öreg-tó	TT	10/27/TT/77	0353/16, 0353/20, 0355/1, 0355/4, 0355/6, 0359/8-10, 0361/4-7, 0364, 0368/2, 0370/2, 0377/1-2, 0377/3, 0378, 0379/1, 0381, 0385/1, 0385/3, 0390/1, 0392, 0394/1, 0394/2, 0412/75, 0412/76, 0417/2, 0424/6, 0438, 0442, 0443/3, 0443/4, 0444, 0446, 1836/2, 1838, 1840-1842, 1849/3, 1850/8, 1851, 1854, 1855, 1861, 1865/1, 3106/1, 3106/2, 3163/2, 3167/1, 3167/2, 3167/3, 3167/4, 3167/5, 3168/1, 4002, 4008, 4011, 4012/1, 4012/10, 4017/10, 4027, 4031, 4099/9, 4142/1, 4142/5, 4143, 4144/1, 4144/19, 4225/47, 4246, 4249/2, 4249/3, 4249/4, 4249/5, 4250, 4251, 4252/10, 4252/11, 4252/12, 4252/13, 4252/14, 4252/15, 4252/7, 4252/9, 4253/2, 4347, 4507/19, 4536, 4561, 4569, 4586	591,3
Tata	8-as Réti-tó és Réti-tavak környéke	TT	10/82/TT/92	067/13, 083/3, 088/1, 088/3, 089, 1363/27, 1363/4, 1363/5	75,8
Tata	Kálvária-domb	TT			7,9
Tata	Agostyáni Tojás-hegy	TT			1,0
Tata	Árendás-patak völgye	TT			35,0
Tatabánya	Bánhida, Erőmű-tér	TT	10/185/TT/11	6021/1	0,68
Tatabánya	Dózsa György úti selyemakác	TE	10/183/TE/92	5511	
Tatabánya	Észak-Vértesi Természetvédelmi Terület	TT	10/92/TT/94	0603/1,0603/10a-d,0603/10f-n,0603/10p,r,s,603/11-12,0603/3,0603/5-9,0604-0608a,b,0609-0612/2, 0612/3,0612/4a-d, 0622a-m, 023, 0626, 0627/1-3, 0627/5, 0627/6a-g, 0627/7-8,0628/1-2,0628/4a-b, 0628/5a-b, 0629, 0630a-d, 0631/1-5, 0633-0635/1, 0635/2a-c, 0635/3, 0635/4a-c, 0640a-c, 0641-0648a-c, 0649-0651a-c, 0652-0655, 0656a-d, 0657,0659, 0660a-f, 0661/10a-d, ,0661/11-0661/13, 0661/1ag,0661/2-4, 0661/7-8, 0662, 0663, 0744/1a-k, 0764, 0765/1a-f, 0765/2, 0765/3a-f	1821,4 2
Tatabánya	Három tölgyfa	TE	10/85/TE/92	4529	
Tatabánya	Jegenye utcai jegenyesor	TE	10/182/TE/92	5939/1	
Tatabánya	Jubileum park	TT	10/87/TT/92	11382/13	3,59
Tatabánya	Kálvária-hegy	TT	10/86/TT/92	0381/14	30,19
Tatabánya	Komáromi úti platánsor	TE	10/188/TE/11	11071/2, 11072/2, 11077/2, 11078/2, 11080/43, 11111/34, 11132/34, 11135/1, 11138/1, 11152/1	
Tatabánya	Május 1. park	TT	10/88/TT/92	2126/13, 2126/20, 2126/32	4,99
Tatabánya	Platán téri platánfa	TE	10/181/TE/92	11060/3	
Tatabánya	Síkvölgyi tölgyek a szanatórium területén	TT	10/90/TT/92	0898/6	2
Tatabánya	Tatabánya, Béke út melletti kiserdő	TT	10/184/TT/11	2585	1,65
Tatabánya	Újvárosi	TT	10/91/TT/92	0155/1	7,2

Település	Helyi jelentőségű védett természeti terület/emlék neve	Védelmi kategória	Törzskönyvi száma	HRSZ	Kiterjedése (ha)
	szanatórium arborétuma				
Várgesztes	Észak-Vértesi Természetvédelmi Terület	TT	10/93/TT/94	0100-0133,035,036-,038-041,044-049,052—054, 070-083,088,089/1,089/2,090-094,096/2,096/4,097,098,099	819,63
Várgesztes	Mészégető	TT	10/95/TT/94	043/1, 043/2	1,17
Várgesztes	Régi tó medre	TT	10/96/TT/94	042/2	
Várgesztes	Somhegy-szőlők alatti vízfolyással határos része	TT	10/97/TT/94	03, 04	83,05
Vértessomló	Szegfűdomb	TT	10/102/TT/94		
Vértessomló	Vértessomlói-Bucsutér	TT	10/139/TT/94	0111, 0122/2, 0123/2, 0124-126, 0128/2-3, 0129/1-8, 078/2	4,19
Vértessomló	Vértessomlói Kálvária-domb	TT	10/140/TT/94		

2.2.1.a. melléklet: IPPC telephelyek a megyében (Forrás: EDT_KTVF honlap)

Név	Telephely Cím	Telephely megnevezés	Ügyfél székhely cím
Agricola Zrt.	Komárom, Puskaporosi út 1/A.	Baromfi telep	2837 Vértesszőlős Major
Agricola Zrt.	Vértesszőlős, Major 08/3 hrsz.	Agricola Rt, Agrifém Kft. telephelye	2837 Vértesszőlős Major
AGROTÉT Kft.	Tét, külterület 0651/2 hrsz.	sertéstelep	8500 Pápa Gyurácz F. út 17/B.
Aranykocsi Zrt.	Kocs, Tatai út	Sertéstelep	2898 Kocs Kossuth Lajos u. 1
Aranykorona Mezőgazdasági Zrt.	Tárkány, Ürge Major 0444/1. hrsz.	baromfitelep	8000 Székesfehérvár, Börgöndi u. 53.
AVE Tatabánya RT	Tatabánya, Vasvári Pál u.	Regionális kommunális hulladéklerakó	2800 Tatabánya Erdész U E
Bábolna Tetra Kft.	Uraiújfalu, Kórismajor 04/9.hrsz	Baromfitelep	2943 Bábolna Radnóti út 16.
Bábolna Tetra Kft.	Uraiújfalu, Szentivánfa 522/2 hrsz	Szentivánfa baromfitelep	2943 Bábolna Radnóti út 16.
Bábolna Brojler Kft /Barkev Kft/	Ete, Apáti 025/3. hrsz.	Apáti baromfitelep	2944 Bana Jókai Mór U. 56.
Bábolna Brojler Kft /Barkev Kft/	Bana, Központi telep 0182/10 hrsz.	Központi telep	2944 Bana Jókai Mór U. 56.
Biopetrol Környezettechnikai Kft	Tatabánya, külterület 01031/45; 01031/46; 01031/53	Telephely	6726 Szeged Thököly U. 85
Calmit Kft.	Lábatlan, belterület	mészgyártó üzem	1107 Budapest 10. ker. Noszlopy 2
Császár-Brojler Kft.	Császár, külterület 0321/16	baromfitelep	2858 Császár TSz. Major
Dorogi Erőmű Kft.	Dorog, Esztergomi u. 17.	Dorogi Erőmű Kft	2510 Dorog Esztergomi Ut 17
Duna-Etanol Zrt.	Dunaalmás, külterület 0661/3,0633/26,0634 hrsz.	bioetanol gyártó telephely	2890 Tata Komáromi U. 47.
Duna-Etanol Zrt.	Dunaalmás, külterület 0661/3,0633/26,0634 hrsz.	bioetanol gyártó telephely	2890 Tata Komáromi U. 47.
Eurocast Kft	Mocsa, Komáromi út	telephely	2911 Mocsa Komáromi Út 0460/3 Hrsz.
FP PLUS BROILER Kft.	Tárkány, külterület 0428/1 hrsz.	baromfitelep	2944 Bana dr. Szakáll Gyula u. 18
Fiorács Kft.	Komárom, külterület 0371/1	sertéstartásból származó hígtrágya tároló	2941 Ács Fő út 43.
Fiorács Kft.	Bana, Központi major 0182/15	sertéstartásból származó hígtrágya tároló	2941 Ács Fő út 43.
Fiorács Kft.	Ács, Újmajor 025	Sertéstelep	2941 Ács Fő út 43.
Fiorács Kft.	Ács	sertéstelep	2941 Ács Fő út 43.
FVD Brojler Kft	Tárkány, külterület 0363/2, 0406/1 hrsz.	baromfitelep	2943 Bábolna Mészáros u. 6.
Gallus Baromfitenyésztő és Keltető Kft.	Bakonyszombathely, külterület 0149/2 hrsz.	II. baromfitelep	8460 Devecser Levente telep 1.
Grundfos Kft.	Tatabánya, Ipari Park 7867/42 hrsz.	Villamos motor- és alkatrészek gyártó üzem	2800 Tatabánya Búzavirág út 14.
Gyermelyi Tojás Kft.	Gyermely, külterület 046/2	baromfitelep	2821 Gyermely Bajnai út 1.
Gyermelyi Tojás Kft.	Dág, Binderpuszta 0103/8 hrsz.	húscsibe nevelő telepe	2821 Gyermely Bajnai út 1.
Gyermelyi Tojás Kft.	Gyermely, külterület 053/2 hrsz.	Kablás-pusztai Baromfitelep	2821 Gyermely Bajnai út 1.
Gyermelyi Tojás Kft.	Máriaalom, külterület 058/7 hrsz.	Máriaalmi Baromfitelep	2821 Gyermely Bajnai út 1.
Gyermelyi Tojás Kft.	Gyermely, külterület 0237 hrsz.	Szeszgyárpusztai Baromfitelep	2821 Gyermely Bajnai út 1.

Hartmann Hungary Kft.	Ács, Ipar út 1.	Tojástálcagyártó Üzem	2941 Ács Ipar út 1.
Holcim Hungária ZRt.	Lábatlan, Rákóczi u. 60.	Cement gyár	2541 Lábatlan Rákóczi F. u. 60.
Hungary Pork Kft	Bábolna, külterület 0290/1	Istvánháza sertéstelep	9000 Győr Sarkantyú köz 5
Hungary Pork Kft	Tárkány, külterület 041/2	nyárfás seretéstelep	9000 Győr Sarkantyú köz 5
Impreglon Kft.	Tatabánya, Búzavirág u. 16.	Felületkezelő üzem	2800 Tatabánya Búzavirág Út 16
Környe Pork Kft.	Környe, Irtáspuszta	Telephely	7700 Mohács Tompa Mihály Utca 15.
Kövesi Kft.	Mocsa, külterület 033/2 hrsz.	"Mocsa III." Pulykatelep	9472 Újkér Fő u. 49.
Kövesi Kft.	Mocsa, külterület 030/4 hrsz.	"Mocsa II." pulykatelep	9472 Újkér Fő u. 49.
Kövesi Kft.	Mocsa, külterület 030/1 hrsz.	"Mocsa I." pulykatelep	9472 Újkér Fő u. 49.
Magyar Suzuki Rt.	Esztergom, Schweidel József út 52.	Autógyár	2500 Esztergom Schweidel József u. 52
Magyar Suzuki Rt.	Esztergom, Schweidel József út 52.	Autógyár	2500 Esztergom Schweidel József u. 52
Öko-Line Hungary Kft.	Bábolna, Burgert Róbert Agrár-Ipari Park	Biodízel üzem	1071 Budapest IX. kerület Városligeti fasor 47-49
Remondis Oroszlány Zrt.	Oroszlány, külterület 0204/19, 0204/20 hrsz.	regionális kommunális hulladéklerakó	2840 Oroszlány Táncsics Mihály út 59.
Richter Gedeon Rt.	Dorog, Esztergomi út 27.	Fióktelep	1103 Budapest X. kerület Gyömrői út 19-21.
Rossi Biofuel Zrt.	Komárom, Kőolaj u. 2.	biodieselgyártó üzem	2922 Komárom Kőolaj Utca 2.
Sábro Bársonyos Kft.	Bársonyos, Központi major 05/11, 05/2 hrsz.	baromfitelep	2883 Bársonyos Központi Major 05/3 hrsz.
SARPI Dorog Kft.	Dorog, Bécsi út 131.	hulladékégető	2510 Dorog Bécsi u. 131.
ScholAlu Tatabánya Kft.	Tatabánya, Alugyári út 1.	Alumínium öntészeti tömbök gyártása	2800 Tatabánya Alugyári út 1.
Suoftec Kft.	Tatabánya, Búzavirág u. 12.	keréktárcsagyár	2800 Tatabánya Búzavirág út 12.
TÁP Kft.	Ács, külterület 0421/9 hrsz.	IV. számú baromfitelep	9472 Újkér Fő u. 49.
TÁP Kft.	Ács, külterület 0424/3 hrsz.	II. számú baromfitelep	9472 Újkér Fő u. 49.
TÁP Kft.	Ács, külterület 0431/99 hrsz.	III. számú baromfitelep	9472 Újkér Fő u. 49.
TÁP Kft.	Ács, külterület 0424/5 hrsz.	I. számú baromfitelep	9472 Újkér Fő u. 49.
Tatabánya Erőmű Kft.	Tatabánya, Vájár köz 2.	Vájárközi erőmű	2800 Tatabánya Vájár Köz 2.
Tatai Környezetvédelmi Zrt.	Almásfűzitő, Fő út	hulladékok komposztálása az almásfűzitői VII. vörösiszaptározón	2890 Tata Malom U 1
Vértesi Erőmű Zrt.	Oroszlány, külterület 0718/5 hrsz.	Oroszlányi Erőmű	2841 Oroszlány Külterület Hrsz. 0718/5
Vértesi Környezetgazdálkodási Kft	Oroszlány, külterület 0210, 0220 hrsz.	Fióktelep	2840 Oroszlány 0210 Hrsz lpartelep
Wescast Hungary Rt.	Oroszlány, Szent Borbála út 16.	Autóipari üzem	2840 Oroszlány Szent Borbála U. 16
Zoltek Zrt.	Nyergesújfalu, Varga József tér 1.	Műanyag alapanyag és késztermék gyártó üzem	2536 Nyergesújfalu Varga József tér 1.

2.2.1.b melléklet: Települési szennyvíztisztító telepek és az EKHE engedéllyel rendelkező létesítmények szennyvíz kibocsátási adatai (környezeti elemeket jelentősen terhelő telepek) (Forrás: EDT_KTVF 2009.)

Adatszolgáltató név	Telephely megnevezése	Település	Elsődleges befogadó	Tisztítás nélkül (m3/év)
Bábolnai Szolgáltató Kft.	szennyvíztisztító telep	Bábolna	Bábolnai-árok	
Bokodi Szolgáltató Kft.	Szennyvíztisztító telep	Bokod		
Dorogi Erőmű Kft.	Erőmű	Dorog	Duna	7623
Dorogi Erőmű Kft.	Erőmű	Dorog	Kenyérmezei-p.	5630
Édv Zrt.	Esztergomi Szennyvíztelep	Esztergom	Duna	
Édv Zrt.	Dorogi Szennyvíztisztító telep	Esztergom Kertváros	Duna	
Édv Zrt.	Leányvári szennyvíztelep	Piliscsév		
Édv Zrt.	Szennyvíztisztító telep Csolnok	Csolnok külterület		
Édv Zrt.	Szennyvíztisztító telep Dág	Dág külterület		
Édv Zrt.	Szennyvíztisztító telep Sárisáp	Sárisáp		
Édv Zrt.	Szennyvíztelep Mogyorósbánya	Mogyorósbánya		
Édv Zrt.	Szennyvíztelep Szákszend	Szákszend külterület		
Édv Zrt.	Tatabányai Regionális Szennyvíztelep	Tatabánya		
Édv Zrt.	Szennyvíztisztító telep Gyermely	Gyermely		
Édv Zrt.	Szennyvíztisztító telep	Héreg		
Édv Zrt.	Szennyvíztisztító telep	Tardos		
Édv Zrt.	Szennyvíztisztító telep	Dad	Által-ér	
Édv Zrt.	Szennyvíztisztító telep	Kisbér		
Édv Zrt.	Szennyvíztisztító telep	Bakonyszombathely		
Édv Zrt.	Szennyvíztelep	Súr		
Édv Zrt.	Tatai Szennyvíztisztító telep	Szomód		
Édv Zrt.	Szennyvíztisztító telep	Kocs		
Édv Zrt.	Szennyvíztisztító telep	Nagyigmánd		
Esztergomi Vízmű Kft.	szennyvíztisztító telep	Esztergom	Szentlélek-p.	
Grundfos Kft.	Villamos motor- és alkatr. gyártó üzem	Tatabánya Ipari Park		21072
Hartmann Hungary Kft.	tojástálca gyártó üzem	Ács		75684
Hétforrás Kft.	Nyergesújfalu Kétszintes ülepítő	Nyergesújfalu	Duna	
Hétforrás Kft.	Szennyvíztisztító telep	Lábatlan	Duna	
Hétforrás Kft.	Szennyvíztisztító telep	Dunaalmás	Duna	
Hétforrás Kft.	OMS Szennyvíztisztító telep	Epöl Lábatlan	Bajna-Epöli-vízfolyás	
Hölcim Hungária Zrt.	Cement gyár	Lábatlan	Duna	12417
Magyar Suzuki Zrt.	Autógyár	Esztergom		
Nyergesi Vízszolgáltató Kft.	telephely	Nyergesújfalu	Duna	
Oms-Hungaria Komm. Szolg. Kft.	OMS szennyvíztisztító	Tát	Únyi-patak (Táti-vízfolyás)	
Oms-Hungaria Komm. Szolg. Kft.	OMS szennyvíztisztító	Tarján	Szentlászlói-p.	
Oms-Hungaria Komm. Szolg. Kft.	Szennyvíztisztító telep	Szomód		
Oroszlányi Szolgáltató Zrt.	Szennyvíztisztító telep	Oroszlány	Oroszlány-Kecskédi-vízfolyás	
Otto Fuchs Hungary Kft.	keréktárcsagyár	Tatabánya		
Pannon-Víz Zrt.	Szennyvíztisztító telep	Bana	Cuha (Bakony-ér)	
Richter Gedeon Nyrt.	RICHTER GEDEON VEGYÉSZETI GYÁR	Dorog	Duna	
Richter Gedeon Nyrt.	RICHTER GEDEON VEGYÉSZETI GYÁR	Dorog	Kenyérmezei-p.	
SARPI Dorog Kft.	hulladékégető	Dorog		35730
Vedoris Vegyipari És Szolg. Kft.	VEDORIS Kft	Dorog		408
Vértesi Erőmű Zrt.	Vájárközi erőmű	Tatabánya		74662
Vizák Kft.	szennyvíztisztító telep	Komárom	Duna	

Vizák Kft.	szennyvíztisztító telep	Ács	Concó	
Wescast Hungary Rt.	Autóipari üzem	Oroszlány		184
Wescast Hungary Rt.	Autóipari üzem	Oroszlány		1769
Wescast Hungary Rt.	Autóipari üzem	Oroszlány		54536

2.2.1.c melléklet: Levegőszennyező telephelyek a megyében (a szürkével kiemelt sorok IPPC telephelyek) (Forrás: EDT_KTVF 2009.)

Objektum megnevezése	Település	Ügyfél megnevezése	Cím
hulladék-komposztáló telephely	Almásfüzitő	Tatai Környezetvédelmi Zrt.	Fő út
tojástálca gyártó üzem	Ács	Hartmann Hungary Kft.	Hartmann út 1.
biodízel üzem	Bábolna	Öko-Line Hungary Kft.	Burgert Róbert Agráripari Park
baromfitelep	Bársonyos	Sábro Bársonyos Kft.	Központi major
Erőmű	Dorog	Dorogi Erőmű Kft.	Esztergomi út 17.
hulladékégető	Dorog	SARPI Dorog Kft.	Bécsi út 131.
RICHTER GEDEON VEGYÉSZETI GYÁR NYRT FIÓKTELEPE DOROG	Dorog	Richter Gedeon Nyrt.	Esztergomi út 27
Autógyár	Esztergom	Magyar Suzuki Rt.	Schweidel József út 52.
telephely	Kisbér	Wild Manufacturing Hungary Bt.	Köztársaság út 15/A
téglagyár	Kisbér	WIENERBERGER ZRT.	Külterület
sertéstartó telep	Kocs	Aranykocsi Zrt.	Tatai út
biodieselgyártó üzem	Komárom	Rossi Biofuel Zrt.	Kőolaj u. 2.
baromfitelep	Komárom	Agricola Zrt.	Puskaporosi út 1/A.
Terményszárító telephely	Környe	Patár Zrt.	Patárpuszta
Holcim Hungária Zrt. Cement gyár	Lábatlan	Holcim Hungária Zrt.	Rákóczi u. 60.
mészgyártó üzem	Lábatlan	Calmit Kft.	Rákóczi F. út 60.
sertéstelep	Mocsa	Fiorács Kft.	Felsőrért
telephely	Mocsa	Eurocast Kft.	Komáromi út
Műanyag alapanyag és késztermék gyártó üzem	Nyergesújfalú	Zoltek Zrt.	Varga József tér 1.
kommunális hulladéklerakó telep	Nyergesújfalú	AVE Tatabánya RT.	Pf. 10.
Otto Oroszlány Környezetvédelmi És Szolgáltató Rt regionális kommunális hulladéklerakó	Oroszlány	Otto Oroszlány Környezetvédelmi És Szolgáltató Rt.	Külterület
Vértesi Erőmű Oroszlány	Oroszlány	Vértesi Erőmű Zrt.	Külterület
Külüzem	Oroszlány	Vértesi Erőmű Zrt.	Felső telep 0329/1
Vértesi Környezetgazdálkodási Kft. Fióktelep	Oroszlány	Vértesi Környezetgazdálkodási Kft.	Pusztavámi út
Autóipari üzem	Oroszlány	Wescast Hungary Rt.	Szent Borbála út 16.
Vértesi Erőmű Tatabánya	Tatabánya	Vértesi Erőmű Zrt.	Vájár köz 2.
Felületkezelő üzem	Tatabánya	Impreglon Kft.	Búzavirág u. 16.
Villamos motor- és alkatrészek gyártó üzem	Tatabánya	Grundfos Kft.	Ipari Park
Alumínium öntészeti tömbök gyártása	Tatabánya	Eural Kft.	Alugyári út 1.
keréktárcsagyár	Tatabánya	Otto Fuchs Hungary Korlátolt Felelősségű Társaság	Búzavirág út12.
Regionális kommunális hulladéklerakó	Tatabánya	AVE Tatabánya RT.	Vasvári Pál u.
Vájárközi erőmű	Tatabánya	Tatabánya Erőmű Kft.	Vájár Köz 2.
Híradástechnikai fogyasztási cikk gyártó üzem	Komárom	Nokia Komárom Kft.	Nokia u. 1.
cementgyár	Lábatlan	Holcim Hungária Zrt.	Kecskekő

Objektum megnevezése	Település	Ügyfél megnevezése	Cím
Sertés telep	Komárom	Komáromi Mezőgazdasági Termelő és Szolgáltató Rt.	Komárom-Bartusekpuszta
Tehenészeti telep	Csém	Komáromi Mezőgazdasági Termelő és Szolgáltató Rt.	külterület
MOL Finomító	Komárom	MOL Magyar Olaj- és Gázipari Nyrt.	Kőolaj u. 2.
Baromfikellető	Tata	Galliform Kft.	Dióspuszta
Vegyipari üzem	Tata	Kemobil Zrt.	Agostyáni út 81
Ipari hűtőberendezés gyártó üzem	Tata	Mirelta Holding Kft.	Szomódi út 4.
Tatai Aszfaltkeverő Üzem	Tata	MASZ M6 Kft.	Szomódi u. 6.
Alkatrész gyártó üzem	Tatabánya	Artesyn Kft.	Búzavirág u. 11.
járműalkatrész gyártó üzem	Tatabánya	Scs Stahlschmidt Cable Systems Magyarorsz.	Táncsics M. u. 1.
Acélszerkezet gyártó üzem	Tatabánya	Bányászati Acélszerkezet Vállalkozás - Tatabánya Kft /Bav Tatabánya Kft/	Eötvös út 11.
Fémipari üzem	Tatabánya	Dinox-H Kft.	Dembinszky u. 5.
fém szerkezet gyártó üzem	Tatabánya	Deltop Rács És Fémszerkezetgyártó, Kereskedelmi És Szolgáltató Kft	Fürdő u. 55.
Homokfúvó műhely	Tatabánya	Velencei És Társai Ipari És Kereskedelmi Szolgáltató Kft	Tarjányi u. 1.
Fémipari üzem	Tatabánya	Eba Kft.	Alugyári út 1.
Kábel- és csatlakozóelem gyártó üzem	Tatabánya	Fci Connectors Hungary Csatlakozó És Kiegészítő Termék Gyártó És Értékesítő Kft.	Búzavirág u. 13.
Padlógyártó üzem	Tatabánya	Graboplast Zrt.	Vigadó út 1.
Margarin gyártó üzem	Tatabánya	Royal Brinkers Kft.	Búzavirág u. 3.
Öntöde	Tatabánya	P-Metál Fémkereskedelmi És Öntvénygyártó Kft.	Egység út
aszfaltkeverő telep	Tatabánya	Swietelsky Magyarország Kft.	Környei 48
Brikett gyártó üzem - kazánház	Tatabánya	Carbonex Kereskedelmi És Szolgáltató Kft.	Tatai út 3.
Számítógép gyártó üzem	Tatabánya	Sanmina-Sci Magyarország Kft.	Kóta József u. 2.
Temető - hamvasztó	Tatabánya	Temetkezési Kft.	Síkvölgyi úti temető 01009/4
Rugógyártó üzem	Tatabánya	Tatabányai Rugógyártó Kft	Síkvölgy
Galvánüzem	Tatabánya	Velencei És Társai Ipari És Kereskedelmi Szolgáltató Kft.	Fürdő u. 55.
Aeroszol Üzem	Bábolna	Bábolna-Bio Kft.	Köves János u. 1-3.
Irtószer Üzem	Bábolna	Bábolna-Bio Kft.	Köves János u. 1-3.
Húsfeldolgozó üzem	Bábolna	Esca Kft.	Mészáros u. 1.
fertőtlenítő központ	Bábolna	BBF Kft.	Farkaskút
Tojásosztályozó és Porító	Bábolna	Ecomotive Kft.	Köves János u.
Könnyűfémöntő üzem	Kisbér	Fém-Művek Kisbér Kft	Béke u. 22
Gépgyártó telephely	Kisbér	Konkáv Gép- És Műszergyártó Kereskedelmi Szolgáltató Kft	Wenckheim B. u. 82.
Alumínium öntő telephely	Kisbér	Mvmh Öntő, Kereskedelmi És Szolgáltató Kft.	Weicheim Béla u. 80.
Mikrohullámú antennák gyártó üzem	Esztergom	Grante Zrt.	Dorogi út 5-7.
Vasipari üzem	Esztergom	Höpe Vasipari Kft.	Schweidel út 50.
Akkumulátor cellagyártó üzem	Dorog	Sanyo Hungary Kft.	Ipari Park
"B" kőmalom üzem	Dorog	Baumit Építőanyaggyártó és Kereskedelmi Kft.	Pf. 132
Műanyag és fémmegmunkáló üzem	Dorog	KSN-Protector 2006 Kft	Tömedék u. 165
Elektromos gépek gyártása	Tokod	Kienle + Spiess Hungary Ipari Kft.	Kossuth Lajos utca 130.
Fröccsöntő Üzem	Tarján	Max-Magyar Kft.	Ipari tér 1.
Malom	Tata	Szomód Mezőgazdasági Ipari És Szolgáltató Szövetkezet	Agostyáni út

Objektum megnevezése	Település	Ügyfél megnevezése	Cím
Kukoricafeldolgozó üzem	Nagyigmánd	CORNMILL HUNGARY Kft.	Csanaki-ipartelep 03/10
Műszaki Üzem	Nagyigmánd	IKR Zrt.	Gépállomás u. 1.
Galvanizáló üzem	Leányvár	Galva-Fém Kft.	Vaskapu-Pusztá
Szarvasmarha telep	Kocs	Aranykocsi Zrt.	Győri úti telep
Tejüzem	Kocs	Aranykocsi Zrt.	Kossuth L. u. 1.
Fém szerelvény gyártó üzem	Csolnok	Csz Kft.	Szénbányások út 32.
Felületkezelő telephely	Bajna	Bajnaglanz Felületkikészítő Ipari Kft.	Rákóczi u. 26.
acéllemez hordógyártó üzem	Almásfüzitő	Greif Hungary Kft.	Fő út 21.
faipari üzem	Nyergesújfalu	Merantin Kft.	Iparterület 023/6 hrsz
brikettgyár	Tokodaltáró	Dbk-Brikettgyár Korlátolt Felelősségű Társaság	Orgona u. 1.
felületkezelő üzem	Tokod	FERME Kft.	Táti úti Ipartelep
csomagoló gyártó üzem	Leányvár	Nuptus Zrt.	Vaskapu Pusztá
Kenőanyag és adalékgyártó üzem	Almásfüzitő	MOL Magyar Olaj- és Gázipari Nyrt.	Fő u. 23.
fémrácsgyártó üzem	Tokodaltáró	Trgy Kft.	Tárna u. 1.
Fémszerkezet gyártó üzem	Dorog	Techno Produkt Kft.	Esztergomi út 14.
üzemi telephely	Dorog	Ech 2000 Elektronikai Kft.	Rákóczi F. u. 13.
alkatrész gyártó üzem	Kisbér	U-Shin Europe Kft.	Ipari Park 0227 hrsz.
fűrészüzem	Szárliget	Liget Gatter Kft.	Baross Gábor 30- 36.
VIII. vörösiszaptároló kazetta	Neszmély	Góclók Kft.	Kántorkert
Műanyagipari üzem	Tatabánya	Deen És Társa Műanyagipari Korlátolt Felelősségű Társaság	Fürdő u. 55.
SANMINA-SCI Magyarország Kft.	Tatabánya	Sanmina-Sci Magyarország Kft.	Kóta József út 1.
színesfémöntő üzem	Tát	Eszenyi Bt.	Kálmán I. u. 28.
Hűtőgépgyár	Tatabánya	Thermotechnika Kft.	Csarnok út 17.
Hulladékhasznosító telep	Tatabánya	Geofil Kft.	Alugyári u. 1.
Jármű alkatrész gyártó üzem	Esztergom	Wika Kft.	Schweidel u. 50.
Gépjármű utánfutó gyártó üzem	Tatabánya	Roka-H Kft.	Környei u. 41.
Gépszerkezet gyártó üzem	Tatabánya	Asg Gépgyártó Kft.	Mészáros u. 4.
Urta Kft	Tatabánya	Urta Ipari És Kereskedelmi Kft.	Fürdő u. 5.
Fémmegmunkáló üzem	Esztergom	Új Strigon Kft.	Schweidel u. 50.
gépgyártó üzem	Oroszlány	Metall Glas 2000 Kft.	Mester u. 4.
Gépkocsialkatrész gyártó üzem	Esztergom	Diamond Electric Kft.	Rubik Ernő u. 1.
Szemüvegkeret gyártó üzem	Esztergom	Emi Mérnöki Iroda Kft.	Schweidel u. 50.
Háztartáshigiéniai termék gyártó üzem	Lábatlan	Forest-Papír Kft.	Rákóczi út 105.
Orvosi segédeszközök gyártó üzem	Tatabánya	Coloplast Hungary Kft.	Búzavirág u. 15.
Hőtechnikai üzem	Tokod	Kühl Hűtőgéppalkatrész valamint Készülék-előállító Kft.	Kossuth L. u. 132.
Szűrőbetétgyártó telephely	Oroszlány	Zenon Europe Kft.	Bláthy Ottó u. 4.
festőműhely	Oroszlány	Belting Vállalkozói, Kereskedelmi és Szolgáltató Kft.	Eszterházy u. 102/a.
Martonkút bánya	Lábatlan	Holcim Hungaria Zrt.	Martonkút
II.sz. telephely	Dorog	Sanyo Hungary Kft.	Ipari park 0294/7 HRSZ.
Kenőanyaggyártó üzem	Almásfüzitő	MOL-LUB Kft.	Fő u. 21.
Mosószer gyártó üzem	Tatabánya	Reckitt Beckiser/Magyaró./Kft.	Fatelepi u. 15.
Textil ipari és elektronikai üzem	Almásfüzitő	A+J Termelő, Kereskedelmi És Szolgáltató Kft.	Táncics Mihály u. 7.

Objektum megnevezése	Település	Ügyfél megnevezése	Cím
Műanyag csomagolóeszköz gyár	Tatabánya	Alpla Műanyag Csomagolóipari Kft.	Búzavirág u. 8.
Mobil telefon elő- és hátlap festő üzem	Nagyigmánd	Nypro Hungary Kft.	külterület
Üzemi telephely	Esztergom	Habasit Hungária Termelő És Kereskedelmi Kft	Látóhegyi út 4.
Fafeldolgozó telephely	Tokod	Gemini Kft.	Móra Ferenc u. 1.
Tatai Területi Igazgatóság	Tata	Frissbeton Kft.	Szomódi u. 2.
VORPA Gépgyártó Kft.	Lábatlan	Vorpa Gépgyártó Kft	Rákóczi u. 137.
állattartó telephely	Ete	Állért Kft.	Központi major
hűtőpanel gyártó üzem	Tata	Gabler-Mirelta Hungária Kft.	Barina u. 7.
autófényező műhely	Naszály	Kecskés József Attila	Táncsics Mihály u. 12.
Mészhidrát gyártó üzem	Dorog	Calmit Kft.	Külterület Hrsz.: 085
Szerszámkészítő üzem	Esztergom	Mitter És Társa Szerszámkészítő És Fröccsöntő Kft /M & P Kft/	Balassa B. u. 30.
Fatömegcikk gyártó üzem	Esztergom	Motex Bt.	Dobó I. u. 18.
Gyártócsarnok	Komárom	Kayser Automotive Hungária Kft.	Ipari Park hrsz.: 7126/4.
fémmegmunkáló telephely	Tatabánya	Metáltechnik Ipari, Szolgáltató és Kereskedelmi Kft	Alugyári u.1.
Martenzit Bt	Vértesszőlős	Martenzit Bt.	Tanács u. 54.
Tapétagyár	Leányvár	Új Dunawall Kft.	Vaskapu-pusztas hrsz 08/12
Háztartás higiéniai termék gyártó üzem	Leányvár	Forest-Papír Kft.	Vaskapu-Pusztas
Fogaskerékgyár	Tata	Fogaskerékgyár Kivitelező, Gyártó, Fejlesztő Kereskedelmi Kft.	Kocsi u. 1.
Autóalkatrész gyártó üzem	Tarján	L & P Magyarország Kft.	Tornyópusztas hrsz.: 0234/107
telephely	Komárom	Dalkia Energia Zrt.	Kőolaj u. 2.
Telephely	Süttő	"Reneszánsz" Kőfaragó Zrt.	Rákóczi út. 64
Gépgyártó műhely	Tatabánya	Proton Kkt.	Füzes u. 7-9.
Gép- és formagyártó üzem	Ács	Leier Holding Kft.	Banai út
Fémmegmunkáló üzem	Esztergom	Hafi Industries Gépgyártó Kft.	Dobogókői u. 82
bútorgyártó üzem	Tata	ROTEX Kft.	Faller Jenő u. 12.
Asztalos üzem	Környe	Eck-Fa Kft.	Iparcentrum, Pf.: 25.
Ipartelep	Kisbér	Sews Autókábel Magyarország Kft.	Batthyány-pusztas, Ipartelep 4.
Kőörlő üzem	Tatabánya	Lasselsberger Hungária Kft.	Cementgyári út 1.
élelmiszergyár	Ászár	Hering-Trade Termelő És Kereskedelmi Kft	Köztársaság u. 2.
Hegesztőüzem	Esztergom	Kirchhoff Hungária Kft.	Déli Iparterület
gépgyártás	Környe	Mévgép Gépgyártó És Kereskedelmi Kft.	Tópart 1
Termékvezeték-sérülés helyének kármentesítése	Ács	Zábrák Kft.	Külterület
vegytisztító és mosoda	Oroszlány	Piller Mosoda Kft.	Lengyel J. u. 15.
gépjármű alkatrészgyártó üzem	Oroszlány	Borgwarner Turbo Systems Kft.	Táncsics M. út 111.
Autóüveg Feldolgozó Üzem	Környe	Agc Autóipari Magyarország Kft.	Üveggyári u. 1. Ipari Park
Gázmotoros fűtőmű	Komárom	Komáromi Kogenerációs Erőmű Kft.	Frigyes Laktanya hrsz: 1782/178
Csomagolóüzem	Komárom	Mylan Hungary Kft.	Mylan utca 1
Autóipari belső burkolatgyártó üzem	Oroszlány	Philippine Hungaria Kft.	Szent Borbála u. 2.
Aszfaltkeverő telephely	Tatabánya	VértésAszfalt Kft.	Rehling Konrád u.
Rétegyártó üzem	Komárom	Savcor Komárom Kft.	Zemplén Géza u.

Objektum megnevezése	Település	Ügyfél megnevezése	Cím
			5.
Mobiltelefon előlap festőüzem	Komárom	BYD Electronic Hungary Kft.	Puskás Tivadar u. 8.
Gépjármű alkatrész festő üzem	Dorog	Mester Ecset Kft.	Tömedék akna hrsz.: 2310
Műanyag nyílászáró üzem	Tata	Pannonagri Mezőgazdasági Termelő És Kereskedelmi Kft.	Toldi M. u. 15/A
műgyantagyár	Leányvár	Korax Műgyantagyárto és Kereskedelmi Kft.	Ipartelep
Bútorgyártó üzem	Komárom	Eurofront Komárom Kft.	Csokonai u.
gyártócsarnok	Komárom	Stora Enso Packaging Kft.	Bánki D. u. 7.
Italgártó üzem	Piliscsév	Pilis 91 Termelői Kereskedelmi És Szolgáltató Kft.	Kesztölci u. 2.
Festékgyártó üzem	Oroszlány	HUNGARY MUSASHI FESTÉKGYÁRTÓ Kft.	Bokodi u. 11.
Autóipari alkatrészgyártó üzem	Piliscsév	Femomatik Bt.	Topol u. 4.
autóülés gyártó üzem	Nyergesújfalu	Magyar Toyo Seat Kft.	Ipari Park
elektronikai üzem	Környe	BECOM Kft.	Budai u. 1.
gyógyszergyártó üzem	Bábolna	Phylaxia-Pharma Nyrt.	Köves János 13.
Gyártó Üzem	Nyergesújfalu	ARTE-LEGNO Kft.	1446/19 hrsz
acélmegmunkáló üzem	Tata	TOM-FERR Zrt.	Kocsi u., Logisztikai és ipari park
Orvosi Fecskendőgyár	Környe	Becton Dickinson Hungary Kereskedelmi Kft	üvegyár út 3.
Húsüzem	Tata	Tatai Kereskedők Tanácsa Kft	Környei út 24
Lakatosipari üzem (festő-szárító fülke)	Komárom	H.I.X. Kft.	Kőolaj u. 2.

2.2.1.d melléklet: A megyét érintő üzemi eredetű zajkibocsátások, jelentősebb zajkeltő létesítmények (Forrás: EDT_KTVF 2009.)

Település	Cégnév és iparág		
Ászár	Wild Manufacturing Hungary Bt./Itw-Siewer Jár műtechnikai Kft./ (autóalkatrészgyártás)	Hering-Trade Kft. (élelmiszeripar)	
Almásfüzítő	Mol Lub Kft., Mol Nyrt. (olaj és gázipar)	Előzetes Vizsgálat alatt a Bakonyi Erőmű Zrt. - 2 X 400 Mw-os Kombinált Ciklusú Gázturbinás Erőmű (energiaipar)	
Bábolna	IKR Termelésfejlesztési és Kereskedelmi Zrt. (mezőgazdaság)		
Dorog	Dorogi Erőmű Kft. (energiaipar)	Richter Gedeon Vegyészeti Gyár Nyrt. (vegyipar)	Baumit Kft. (építőipar)
Esztergom	Kirchhoff Hungária Kft. (autóipar)	Magyar Suzuki Zrt. (autóipar)	
Kisbér	Pannonmill Malomipari Zrt.	Fém-Művek Kisbér Kft. (könnyűfémipar)	
Komárom	Pannonmill Malomipari Zrt.	Agricola Mezőgazdasági Zrt.	Nokia Komárom Kft. (mobiltelefongyár)
	Mylan Hungary Kft. (csomagolóipar)	Perlos Precíziós Műanyagipari Kft.	
Lábatlan	Holcim Hungária Zrt. (cementgyár)	Calmit Hungaria Mészművek Kft. (építőipar)	Lábatlani Vasbetonipari Zrt.
Nagyigmánd	Bábolna Takarmányipari Kft. (mezőgazdaság)		
Nyergesújfalu	Zoltek Zrt. (építőipar-szénszálgyártás)		
Oroszlány	Vértesi Erőmű Zrt.	Vértes-Metál Kft. (hulladékfeldolgozás)	Varinox Kft. (fémgyártás)
Süttő	Reneszánsz Zrt. (bányászat, kőfeldolgozás)		
Tarján-Tornyópuszta	L&P Kft. (autóalkatrészgyártás)	Pm-H Kft.	
Tata	Vértes-Út Kft. (betongyártás, építőipar)	Gedia Hungary Kft. (autóalkatrészgyártás)	Tondach Zrt. (építőipar)
	Pannonagri Kft. (mezőgazdasági gépipar)	Güntner-Tata Kft. (hűtés, klímatechnika)	Fiwi-Hűt Kft. (húsipar)
Tatabánya	Biopetrol Kft. (hulladékhasznosítás)	Grundfos Magyarország Gyártó Kft. (szivattyúgyártás)	Suoftec Kft. (autóipar, könnyűfémgyártás)
	Impreglon Kft. (felületkezelés, innovatív bevonatrendszerek)	Eural Kft. (fémgyártás)	Dinox-H Kft. (acélgyártás)
	Alpla Műanyag Csomagolóipari Kft. (műanyagipar)		
Tokod	Kienle + Spiess Kft. (elektromos gépgyártás)	Dbk-Brikettgyár Kft.	
Vértesszőlős	Agricola Mezőgazdasági Zrt.	Danagrigo Zrt. (tojáskészítmény gyártás)	

2.2.2.a.1. melléklet: FAVI-KÁRINFO – Tényfeltárás eltt álló területek 2007-ig (VITUKI, 2011)

TELEPÜLÉS	A TERÜLET MEGNEVEZÉSE	CÍM	HRSZ	POTENCIÁLIS VESZÉLYES ANYAG	POTENCIÁLIS VESZÉLYES TEVÉKENYSÉG	MŰSZAKI VÉDELEM	TERÜLETI KITERJEDÉSE m2	MENNYISÉGE m3
Esztergom	volt optikai művek	Erzsébet Királyné út. 37.	18737/1	Vegyes galvániszapok, valamint azon galván iszapok, amelyek összetétele nem ismert	Galvanizálást, felületkezelést végző üzem	nincs		0 m3
Tatabánya	Síkvölgypuszta, NATURA Rt. hajdani veszélyes hulladék kezelő telepe	Síkvölgyi Állattartó telep	0910/17	Kadmium-, cianid, vagy króm vegyületeket tartalmazó galvániszapok	Ipari veszélyes vegyianyag tároló/raktár	nem megfelelő	8250	
Tatabánya	Galvániszap lerakó a megszűnt cementgyár területén	Cementgyári u. 1.	2459	Réz-, vagy nikkel-, kobalt-, vagy nemesfém vegyületeket tartalmazó galvániszapok,	Ipari-technológiai iszap lerakó/tároló	nem megfelelő	625	250 - 1000 m3
Esztergom	(Az egykori) Mikromed Kft veszélyeshulladék tárolója	Szent István tér 14.	16236	Szennyezett olajok, beleértve üzemanyagként, üzemanyag-adalékokként felhasznált olajokat is (fáradt olaj/ motorolaj, hajtóműolaj, diesel olaj, fűtőolaj, stb.)	Kisipari, ipari, mezőgazdasági üzemanyag tároló	nincs	64	0 - 250 m3
Esztergom	veszélyeshulladék tároló	Schweidel u. 50		Egyéb fém termékek , ill. Fémhulladékok	Egyéb, a listában fel nem sorolt tevékenység /szennyezőforrás	nincs	90000	250 - 1000 m3
Almásfüzitő	A Duna és a Timföldgyár közötti I.-VI. számú vörösiszap-tározók	Fő út 1.	118,119/11, 06/8	Vörösiszapok	Zagyter	nem megfelelő	934000	> 10000 m3
Dorog	égetési maradékanyagok, lerakó		1722/5	Veszélyes hulladék égetéséből származó salakok és egyéb maradékanyagok(pernye, korom, por)	Egyéb salak, pernye tároló	megfelelő	5000	> 10000 m3
Dorog	volt Brikettgyár területén lévő háztartási tüzelőolaj kút	Jedlik Ányos u. 7.	1732/97	Ásványolaj és származékai (benzin, mosóbenzin, kerozin, diesel olaj, fűtőolaj, stb.)	Háztartási fűtőolaj tartály	nincs	3604	0 - 250 m3

Oroszlány	Orvilon Plus Kft. veszélyes hulladék átvevő és ártalmatlanító	Pusztavámi út	0210, 0212, 0220	Egyéb, ásványolaj és CH- származékokat tartalmazó vegyes anyagok	Hulladék feldolgozó/hasznosító üzem	megfelelő	38657	1000 - 10000 m3
Komárom	MÁV Gépészeti és Anyaggazdálkodási telep	Gyár u. 1-5.	1586/1	Szennyezett olajok, beleértve	Vasúti járműtelep	nincs	50	0 - 250 m3
Dorog	volt Brikettgyár	Jedlik Ányos u. 7.	1729, 1745/3	Szén-olaj keverékek	Szénosztályozó, előkészítő, brikettgyártó üzem	nincs	28616	250 - 1000 m3
Dorog	Dorog Hőerőműi salak és pernyehányó		0559/10	Olaj-, olajszármazék- és széntüzelésű erőművek és fűtőművek salakja és egyéb maradékanyagok (pernye, korom)	Erőművi, fűtőművi salak és pernyetároló	nincs	120000	> 10000 m3
Esztergom	Galvániszeptároló, volt Látszerészeti Eszközök Gyára	Simor János. u. 41.	17471	Vegyes galvániszapok, valamint azon galván iszapok, amelyek összetétele nem ismert	Galvanizálást, felületkezelést végző üzem	nincs	400	0 - 250 m3
Csolnok	Dorogi Szénbányák Vállalat volt II. sz. aknájához tartozó épületek (Galvachem Kft. FA telephelye)	Petőfi u. 90	675	Nehézfém tartalmú sók	Hulladék feldolgozó/hasznosító üzem	nincs	900	1000 - 10000 m3
Tata	hűtőtechnikai üzem	Szomódi út 4.		Ásványolaj és származékai	Gépgyártó üzem	megfelelő	15000	0 m3
Vértesszőlős	galvániszap tároló	Major I.		Cinkvegyületet tartalmazó galvániszapok	Galvanizálást, felületkezelést végző üzem	megfelelő	100	0 m3
Tatabánya	volt alumíniumkohó területe	Alugyári u. 1.	2478/2-34 -ig	Fémkohászati kemencék bontási maradványai (nehézfém-, nehézfém vegyület, fluorid vagy cianid szennyezéssel)	Kohómű	megfelelő		
Tatabánya	Bánhidai Erőmű zagytere	Környei út 38.	01028	Egyéb salakok, porok, tüzelési melléktermékek	Erőművi, fűtőművi salak és pernyetároló	nem megfelelő	131168	> 10000 m3
Bajna	galvanizáló üzem	Rákóczi út26.		Szulfid-, króm-, cian-, réz-, cink-, kadmium-, nikkel-, vagy ón alapú galvánfürdő vagy koncentrátum (pl., fémek felületi kezelése)	Galvanizálást, felületkezelést végző üzem	nem megfelelő		0 m3
Baj	volt Szovjet laktanya	külterület	020	Szénhidrogének (TPH)	Laktanya	nem ismert	12000	250 - 1000 m3

Esztergom	Dunaparti volt katonai gyakorló terület és üzemanyagraktár, a területen kavicsosztályozó épült	Szentkirályi-Duna dűlő	0418	Ásványolaj és származékai	Katonai üzemanyagtároló és átfejtő	nincs	100000	??? 0 m3
Neszmély	VIII. számú (Kántorkerti) vörösiszap-tározó		0125	Vörösiszapok	Zagytér	nem megfelelő	490000	> 10000 m3
Dorog	ipari szennyvíziszapok lerakása	Esztergomi út. 27.	1518/2, 1722/1,3	Egyéb szennyvíziszapok	Gyógyszergyártó és gyógykészítményeket előállító üzem	nem megfelelő	1000	??? 0 m3
Oroszlány	salak-pernye zagyter		062/3	Olaj-, olajszármazék- és széntüzelésű erőművek és fűtőművek salakja és egyéb maradékanyagok	Erőművi, fűtőművi salak és pernyetároló	megfelelő	1860000	> 10000 m3
Komárom	Poilgármesteri Hivatal folyékony hull. lerakója és dögtere		080/36, 080/37	Szippantókocsik leürítéséből származó folyékony hulladékok	Kommunális szennyvíz leürítő, tározó	nincs	8000	1000 - 10000 m3
Nagyigmánd	Kommunális hulladéklerakó		052/14	Háztartási-/építőipari kevert szilárd hulladékok	Kommunális hulladék lerakó	nincs	13450	> 10000 m3
Szakszend	volt szovjet laktanya		0219/13; 0222/1	Ásványolaj és származékai	Laktanya	nem megfelelő	16000	250 - 1000 m3
Dorog	MÁV Rt. feladókút környéke	MÁV állomás	383/3	Ásványolaj és származékai	Vasúti járműtelep	nincs	1000	1000 - 10000 m3
Esztergom	Édász Rt. dorogi üzemegységéhez tartozó 120/35/20 kW-os alállomása		0471/1	Ásványolaj és származékai	Technológiából történő veszélyes anyag kiszórás, egyéb közvetlen kikerülés	megfelelő	400	0 - 250 m3
Bajna	felületkezelés és ipari szennyvíztisztítás	Rákóczi u. 26.	116/6	Szulfid-, króm-, cian-, réz-, cink-, kadmium-, nikkel-, vagy ón alapú galvánfűrdő vagy koncentrátum	Galvanizálást, felületkezelést végző üzem	megfelelő	7949	250 - 1000 m3
Komárom	volt gyermekváros beépítetlen területe	Mártírok út 78.	815/2	Ásványolaj és származékai	Fűtőolaj tároló	nincs	3250	1000 - 10000 m3
Neszmély	volt agyagbánya	Külterület	0177/2	Háztartási-/építőipari kevert szilárd hulladékok	Kommunális hulladék lerakó	nincs	10000	> 10000 m3
Bábolna	sertésletelek hígtrágyatározó tavai	Darányi II. major	0178/7	Hígtrágya	Állattartó telep	nincs	48000	> 10000 m3

Oroszlány	patakmeder	Külterület	0444	Ásványolaj és származékai	Tevékenységgel (származási hellyel) nem azonosítható szennyezés	nincs	11100	0 - 250 m3
Ács	Ács IV. baromfitelep	Külterület	0421/9	Ásványolaj és származékai	Fűtőolaj tároló	nem ismert	10	250 - 1000 m3
Dág	Binderpusztai baromfitelep	Binderpuszta	0103/8	Ásványolaj és származékai	Fűtőolaj tároló	nem ismert	0	0 m3
Ács	Ács II. baromfitelep talaj-talajvíz szennyezés-TPH	Ács	0424/3	Ásványolaj és származékai	Kisipari, ipari, mezőgazdasági üzemanyag tároló	nincs	200	0 - 250 m3
Bakonyzombathely	II. baromfitelep	Külterület	0149/2	Ásványolaj és származékai	Fűtőolaj tároló	nem megfelelő	0	0 m3
Ács	Ács III. baromfitelep talaj és talajvízszennyezése-TPH, ammónium, nitrát	Külterület	0431/99	Ásványolaj és származékai	Fűtőolaj tároló	nincs	200	0 - 250 m3
Bábolna	64-es erdőtelep I. baromfitelep TPH, nitrát, szulfát, ammónium	Bábolna, külterület	062	Ásványolaj és származékai	Fűtőolaj tároló	nincs	200	0 - 250 m3
Ete	Apáti baromfitelep	Külterület	025/3	Ásványolaj és származékai	Fűtőolaj tároló	nem ismert	0	0 m3
Tatabánya	ipari park területe, fáradt olaj tárolása	Búzavirág út 12.	7867/8	Szennyezett olajok	Egyéb ásványolaj-származék tároló	megfelelő		0 m3
Kérézteleki	baromfitelep		0248/5	Ásványolaj és származékai	Fűtőolaj tároló	nincs	200	0 - 250 m3
Tárkány	baromfitelep	külterület	0406/1, 0406/3	Ásványolaj és származékai	Fűtőolaj tároló	nincs	200	0 - 250 m3
Kisigmánd	kamionbaleset helyszíne	13. számú főút	269	Ásványolaj és származékai	Egyéb, a listában fel nem sorolt tevékenység/szennyezőforrás	nincs	2000	250 - 1000 m3
Bábolna	sertéstelep hígtrágya tározó tavai	Karabuka	0255/1	Hígtrágya	Állattartó telep	megfelelő	51966	1000 - 10000 m3
Ács	ipari terület	Ipar út 1.	2464/5, 3250	Ásványolaj és származékai	Fűtőolaj tároló	nem ismert	2000	0 - 250 m3
Környe	ÉDV Rt. szennyvíz iszap lerakója	Szentgyörgypuszta	0268/2, 0268/4	Kommunális szennyvíziszapok	Kommunális szennyvíziszap lerakó/tároló	megfelelő	60000	> 10000 m3

Környe	szippantott hulladékkal feltöltött földmedrű medenzék	Külterület	0369	Szippantókocsik leürítéséből származó folyékony hulladékok	Nem azonosított szennyvíz összetételű/jellegű leürítő	nincs	1000	0 - 250 m3
Tárkány	baromfitelep	Középsóvasdinnye	0428/1	Hígtrágya	Baromfitelep	nem megfelelő	41000	0 - 250 m3
Almásfüzitő	Almásfüzitő-Perjépuszta, VII. sz. vörösiszap-tározó		03/29, 03/30	Vörösiszapok	Végleges veszélyes hulladék lerakótelep	nem megfelelő	740000	> 10000 m3
Tata	Eszterházy kastély	Hősök tere 7-8.	1851-1855	Ásványolaj és származékai	Üzemanyag, fűtőolaj, ill. egyéb ásványolaj - származék tároló	nincs	20	0 - 250 m3
Kisbér	Batthyány kastély	Városház tér 1.	1068	Szennyezett olajok	Háztartási fűtőolaj tartály	nincs	50	0 - 250 m3
Komárom	Monostori Erőd	Duna part	1948	Szennyezett olajok	Fűtőolaj tároló	nincs	50	0 - 250 m3
Komárom	Csillag erőd	Igmándi út	802-803	Növényi/állati eredetű - vegyi anyagokkal szennyezett hulladékok	Gyümölcs- és zöldség feldolgozó üzem	nincs	300	0 - 250 m3
Komárom	Igmándi erőd	Igmándi út	1171	Akkusav	Akkumulátor töltő állomás	nincs	200	0 - 250 m3

2.2.2.a.2. melléklet: FAVI-KÁRINFO – Feltárt szennyezőforrások 2007-ig (VITUKI, 2011)

Település neve	Terület megnevezése	Cím	hrsz	Szennyezőforrás területi kiterjedése m2	Potenciálisan veszélyes anyag	Potenciálisan veszélyes tevékenység	A (D) kármentesítési határérték fölött szennyezett földtani közeg, illetve talaj menny. (m3)	A (D) Kármentesítési Határérték fölött szennyezett felszín alatti víz menny. (m3)
Tatabánya	Síkvölgypusztá, NATURA Rt. hajdani veszélyes hulladék kezelő telepe	Síkvölgyi Állattartó telep	0910/17	8250	Kadmium-, cianid, vagy króm vegyületeket tartalmazó galvániszapok	Ipari veszélyes vegyianyag tároló/raktár	0	0
Komárom	MÁV vasútállomás, üzemanyagkút	Gyár utca 5.	1586/1	40	Ásványolaj és származékai	Vasúti pályaudvar, vasúti rakodótér	1284	8746
Tokod	Farkas Trans telephelye		326	3000	Szennyezett olajok	Egyéb ásványolaj-származék tároló	45000	15000
Almásfűzitő	Timföldgyár-gyárterület	Fő. u.		2500	Lúgok, lúgkeverékek, lúgos pácok, hulladékúgok (pH<12,5)	Egyéb vegyipari üzem	0	22000
Dorog	MÁV kocsijavító és fűtőház, mozdonyszín	Otthon tér u. 6.	383/3	4000	Szennyezett olajok	Vasúti járműtelep	1030	0
Tatabánya	volt alumíniumkohó területe	Alugyári u. 1.	2478/2-34-ig		Fémkohászati kemencék bontási maradványai	Kohómű	75000	1000
Bábolna	Irtószergyártó		126/10		Ásványolaj és származékai	Fűtőolaj tároló	55	30
Komárom	volt szovjet laktanya	Árpád út	1782	800	Szennyezett olajok	Katonai objektumok	0	0
Környe	mezőgazdasági terület		0342/16, 17,18	18500	Ásványolaj és származékai	Kőolaj-, földgáz- és kőolajtermék-vezeték	1500	3500
Naszály	mezőgazdasági terület	Almápuszta	0331/13-18,0337	1500	Ásványolaj és származékai	Kőolaj-, földgáz- és kőolajtermék-vezeték	2710	2600
Nagyigmánd	Folyékony műtrágya üzem	Tárkányi út	0250/1	20000	Műtrágyák	Műtrágyatároló és forgalmazó	0	6000
Ács	MOL Rt. vezeték sérülés		0436/1	9000	Szennyezett üzemanyagok (benzin, kerozin)	Kőolaj-, földgáz- és kőolajtermék-vezeték	0	12000
Vértessomló	MOL Rt. vezeték-sérülés	külterület	018/6	2000	Ásványolaj és származékai	Kőolaj-, földgáz- és kőolajtermék-vez.	6400	1000
Dorog	Dorog-Esztergom Erőmű Kft. területe	Esztergomi u. 17.	1725/6	20000	Szénhidrogének (TPH)	Hőerőmű 50 MW felett, földgáz fűtésű	2525	2660
Nyergesújfalú	Avanti Rt. töltőállomása	Sátori út 1.	1575/2	1000	Ásványolaj és származékai	Nyilvános ü.anyagt.állomás	0	40

Település neve	Terület megnevezése	Cím	hrsz	Szennyezőforrás területi kiterjedése m2	Potenciálisan veszélyes anyag	Potenciálisan veszélyes tevékenység	A (D) kármentesítési határérték fölött szennyezett földtani közeg, illetve talaj menny. (m3)	A (D) Kármentesítési Határérték fölött szennyezett felszín alatti víz menny. (m3)
Tatabánya	120/35/20 kV alállomás	Margaréta út 8.	7862	12	Halogénvegyületeket nem tartalmazó olajok	Energetika	1393	0

2.2.2.b.1. melléklet: FAVI-KÁRINFO - Tényfeltárás utáni, mérésekkel, modellezéssel meghatározott állapotú szennyezések (VITUKI, 2011)

Objektum	Település cím	Szennyező-forrás terület (m2)	Feltárt szennyező anyagok menny. (m3)	B határérték felett szenny. földtani közeg (m3)	B határérték felett szennyezett f.a. víz vetülete (m2)	10 éven belül veszélyeztetett f.a. víztípus	10 éven belül Veszélyeztetett felszíni víztípus	10 éven belül veszélyeztetett lakott terület	10 éven belül veszélyeztetett épített környezet	10 éven belül veszélyeztetett mezőgazd. terület
szennyezett terület	Dorog, Esztergomi út 17.	110	1000	1000	7600	fedett karsztvíz	állandó kis vízfolyás	-	egyéb építmények	-
szénhidrogénnel szennyezett terület	Tatabánya, Búzavirág u. 12	250	15	0	0	-	-	-	egyéb építmények	-
szénhidrogénnel szennyezett üzemterület	Bana, Központi telep	8	0	875	400	talajvíz	-	-	-	-
szennyezett terület a szennyvíztisztító mellett és az üzemanyag kút mellett	Tatabánya, Csaba utca 19.	100	10	26000	15000	talajvíz	-	kevésbé érzékeny 500 fő alatt	egyéb építmények	-
Szennyezett terület	Dorog, Esztergomi u. 37	40	42	11663	3750	talajvíz	-	érzékeny 500 fő alatt	egyéb építmények	-
Szennyezett terület	Oroszlány, Tánácsics M. u. 64	40	60	766	880	talajvíz	-	-	-	-
Szennyezett terület	Esztergom, Terézia 86	25	25	4335	470	talajvíz	-	kevésbé érzékeny 500 fő alatt	-	-
CH szennyezett terület	Oroszlány külterület	6650	326	326	0	-	-	-	-	-

Klórozott szénhidrogénekkal szennyezett terület	Dorog, Bécsi 131	10	0	0	87800	talajvíz	-	-	-	rét, legelő, szántó
zagytéri szennyezett terület	Kecskéd külterület	1869635	95000	6730686	1869635	talajvíz	állandó kis vízfolyás	-	-	rét, legelő, szántó
Dorog AGF kármentesítés	Dorog, Otthon tér 6	300	50	200	1000	talajvíz	-	-	-	-
Bunderi baromfitelepen lévő szénhidrogénes szennyezés	Dág külterület	46400	2500	2500	9000	talajvíz	-	-	egyéb építmények	-

2.2.2.b.2. melléklet: FAVI-KÁRINFO - Műszaki beavatkozás körülményeit bemutató adatsor (VITUKI, 2011)

Objektum	Objektum cím	Műszaki beavatkozás eredményessége	Visszamaradt szennyezettség terjedése	Felhasznált dokumentumok jegyzéke	Kármentesítési monitoring	Tartós környezetkárosodás bejegyzés
szennyezett terület	2510 Dorog Esztergomi út 17	Eredményes: a (D) kármentesítési célállapot határértékének elérése valamennyi környezeti elemekben minden szennyező anyagra megtörtént	a szennyező anyag csóva összehúzódó fázisban van	Műszaki beavatkozási terv a Dorog-Esztergom Erőmű Kft. területére; Megvalósulási dokumentáció Dorog-Esztergom Erőmű Kft.	szükséges	nem indokolt
kármentesítéssel érintett terület	2800 Tatabánya Bánhida	Eredményes: a (D) kármentesítési célállapot határértékének elérése valamennyi környezeti elemekben minden szennyező anyagra megtörtént	a szennyező anyag csóva stabil fázisban van			
volt üzemanyagállomás földalatti tartályainak meghibásodásából származó talaj- és talajvízszennyezés	2500 Esztergom Rudnai S. tér	Eredményes: a (D) kármentesítési célállapot határértékének elérése valamennyi környezeti elemekben minden szennyező anyagra megtörtént	a szennyező anyag csóva összehúzódó fázisban van	01/255 Mol Rt. Esztergom Rudnai S. tér volt töltőállomás kármentesítése Megvalósulási terv és próbaüzemi zárójelentés (Vidra Kft.) AGH-0758/2008 Kármentesítési monitoring záró-dokumentáció (Agruniver Holding Kft.)	szükséges	nem indokolt

kamionbalesetből származó benzinelőfolyás és talajvízszennyezés	2948 Kisigmánd 13. számú főút	Eredményes: a (D) kármentesítési célállapot határértékének elérése valamennyi környezeti elemekben minden szennyező anyagra megtörtént	a szennyező anyag csóva összehúzódó fázisban van	Vízjogi üzemeltetési engedély Mintavételi jegyzőkönyvek	szükséges	nem indokolt
kármentessítéssel érintett terület	2896 Szomód külterület	Eredményes: a (D) kármentesítési célállapot határértékének elérése valamennyi környezeti elemekben minden szennyező anyagra megtörtént	a szennyező anyag csóva összehúzódó fázisban van	UIS UNGARN Kft. 9090014 Vizsgálati Eredmény Lap UIS UGRAN Kft. 9081431 Vizsgálati Eredmény		

2.2.2.b.3. melléklet: FAVI-KÁRINFO - Történeti kutatás a dorogi és komáromi kistérségben 2009-ben. (VITUKI, 2011)

Komáromi kistérség

Település	EOV Y	EOV X	Z	Szennyező pont	Terepi bejárás konklúziója
Ács	573 682	261 588	120	romos épület, műtrágya, vegyi anyag nyomok	Nem KÁRINFO releváns
	571 560	261 509	119	géptemető, volt trágyadepónia	Befektető által rendbe téve
	569 988	258 832	161	felhagyott bányagödör, Tartályok, hulladékok	Felderítés nem sikerült
Bana	566 222	259 062	159	szeméttelep, szennyvíziszap	A szennyvíziszap miatt a probléma KÁRINFO releváns
Ács	566 036	263 494	121	régi olajtartályok,	Nem KÁRINFO releváns
	564 725	264 439	119	volt kavicsfejtő szemétfeltöltés	Nem KÁRINFO releváns
Bábolna	573 313	254 476	131	Elhagyott raktár, benne festékek, ipari hulladék	A várakozással ellentétben a festék hulladék okozta problémával nem találkoztunk
	571 977	254 363	135	pusztuló kazánok, ipari berendezések	Befektető által rendbe téve
Kisigmánd	577 752	261 433	133	régi derítők	Működő, FAVI-ENG releváns objektum

Település	EOV Y	EOV X	Z	Szennyező pont	Terepi bejárás konklúziója
Komárom	584 484	265 935	112	régi gépállomás	Nem KÁRINFO releváns
	585 197	265 754	110	felhagyott üzemanyagtöltő állomás	A probléma KÁRINFO releváns
	584 826	265 277	110	felhagyott üzemanyagtöltő állomás	Megszüntetésre került
	579 377	262 324	120	felhagyott üzemanyagtöltő állomás	Megszüntetésre került
	583 184	265 925	110	felhagyott üzemanyagtöltő állomás	A probléma KÁRINFO releváns
Nagyigmánd	576 561	254 072	128	régi gépjárműtelep	Elhanyagolt környezet, az olajos hordó tárolója KÁRINFO releváns
	579 238	251 219	150	mezőgazdasági épület gépekkel és vegyszerek	Eladást követően az új tulajdonos a vegyszereket elszállította, a telephely a járműmosó miatt KÁRINFO releváns.
	579 296	251 296	150	felhagyott üzemanyag töltő állomás	A probléma KÁRINFO releváns
	576 887	254 570	127	felszámolt benzinkút	A helyén benzinkút üzemel.
Almáspuszta	590 320	263 783	111	volt hulladéklerakó	Az ismeretlen ipari hulladék jelenléte miatt KÁRINFO releváns
Naszály	590 374	262 090	122	homokbánya, hulladékkal feltöltve	Az ismeretlen összetételű hulladék jelenléte miatt KÁRINFO releváns.

Dorogi kistérség

Település	EOV Y	EOV X	Z	Szennyező pont	Terepi bejárás konklúziója
Dág	625 463	257 576	175	régi benzinkút	A probléma KÁRINFO releváns
Dorog	626 368	262 793	195	régi géptelep raktár	Nem KÁRINFO releváns
	626 163	262 812	197	régi fémfeldolgozó	Működő, FAVI-ENG releváns objektum
	626 681	263 505	145	volt benzinkút	Nem KÁRINFO releváns
	627 914	265 388	155	volt szeméttlerakó	Működő, FAVI-ENG releváns objektum
	627 751	263 824	140	vas és autógumi	Nem KÁRINFO releváns
Kesztölc	629 833	265 158	245	romos bányaeépületek, ipari géphulladékok	Volt Lencse hegyi bányatelep, KÁRINFO releváns.
	632 623	263 077	250	régi TSZ volt istálló, trágyaszennyezés	Működő, FAVI-ENG releváns objektum
	630 214	262 294	160	volt galvanizáló	Rendbe téve, működő FAVI-ENG releváns objektum.
	631 433	263 140	215	volt szeméttlelep	Nem KÁRINFO releváns
Mogyorósbánya	616 356	266 194	150	régi aknák, tárok	A meddővel és egyéb ismeretlen összetételű anyaggal feltöltött terület egyetlen összefüggő feladatként KÁRINFO releváns.
	616 854	266 064	130	régi meddőhányó	
	616 854	266 001	157	régi salak- és meddőhányó	
	617 200	265 654	150	régi szenes meddő	
	615 587	264 559	205	régi szenes meddő	
	615 678	264 470	210	szenes meddő	
	615 652	264 365	195	régi szenes meddő	
	615 690	264 269	195	régi szenes meddő	A meddővel és egyéb ismeretlen összetételű anyaggal feltöltött terület egyetlen összefüggő feladatként KÁRINFO releváns.
	615 905	264 219	210	régi szenes meddő	
Piliscsév	629 157	261 330	157	Vörös és kék iszap	A hulladék erőteljes oldószer szaga miatt is KÁRINFO releváns.
	631 569	258 221	198	régi mészégető salakhányó	A mészégetés során keletkező salak kockázatára való tekintettel nem KÁRINFO releváns.

Település	EOV Y	EOV X	Z	Szennyező pont	Terepi bejárás konklúziója
	630 954	259 192	205	régi mészégető salakhányó	A mészégetés során keletkező salak kockázatára való tekintettel nem KÁRINFO releváns.
	631 056	259 482	207	régi mészégető salakhányó	A mészégetés során keletkező salak kockázatára való tekintettel nem KÁRINFO releváns.
	631 282	259 593	175	régi mészégető salakhányó	A mészégetés során keletkező salak kockázatára való tekintettel nem KÁRINFO releváns.
	631 210	259 686	170	régi mészégető salakhányó	A mészégetés során keletkező salak kockázatára való tekintettel nem KÁRINFO releváns.
Piliscsév	631 095	258 583	206	régi mészégető salakhányó	A mészégetés során keletkező salak kockázatára való tekintettel nem KÁRINFO releváns.
	629 018	261 174	170	volt szemétkerakó	Nem KÁRINFO releváns
Sárisáp	622 184	259 578	128	20-as akna helyén ipari maradványok	A korábbi tevékenységre való tekintettel (trafó állomás) KÁRINFO releváns.
	621 848	258 330	135	régi szemétdomb	Nem KÁRINFO releváns
	623 073	258 449	143	volt üzemanyagtöltő	Nem KÁRINFO releváns
Tokod	622 703	265 316	125	olaj, vashulladék, vegyi anyagok	A szénosztályozó területe teljesen elhanyagolt, elsősorban szénhidrogén szennyezés vélelmezett, KÁRINFO releváns.
	620 485	265 290	115	volt szénbánya salakhányó	A probléma KÁRINFO releváns
	622 977	265 457	127	régi meddőhányó	Nem KÁRINFO releváns
	618 622	262 996	123	régi meddőhányó	Nem KÁRINFO releváns
	620 558	262 058	180	17. akna helyén bányagéptemető, trafóolaj	A korábbi tevékenységre való tekintettel (trafó állomás) KÁRINFO releváns.
	621 097	263 677	138	régi szemétkerakó	Nem KÁRINFO releváns
Tokod-altáró	623 499	265 049	140	régi szemétkerakó	A kommunális hulladék, egyéb ipari hulladék, és salak tartalma miatt KÁRINFO releváns.
	623 916	264 198	212	régi Salak és meddőhányó	A kommunális hulladék, egyéb ipari hulladék, és salak tartalma miatt KÁRINFO releváns.

Település	EOV Y	EOV X	Z	Szennyező pont	Terepi bejárás konklúziója
	624 063	264 338	210	volt szemét és törmeléklerakó	A kommunális hulladék, egyéb ipari hulladék, és salak tartalma miatt KÁRINFO releváns.
	624 161	264 383	210	bányaépület rom	Nem KÁRINFO releváns
	623 065	264 230	215	régi meddő és salakhányó	A kommunális hulladék, egyéb ipari hulladék, és salak tartalma miatt KÁRINFO releváns.
	622 044	265 748	113	volt teherpályaudvar	Működő objektum, nem KÁRINFO releváns.
Tát	619 516	266 684	107	Bezárt olajkút	Monitoring rendszer működik, potenciálisan KÁRINFO releváns.
	620 617	266 845	108	régi illegális szemétkerakó	A közvetlen lakó környezetben való elhelyezkedésre tekintettel KÁRINFO releváns.
	620 596	265 898	108	régi istálló	Nem KÁRINFO releváns
Annayölgy	621 884	260 736	150	régi Szenes meddő régi szemétkerakó	A jelentős mennyiség és a jelenlévő egyéb vegyes hulladék miatt KÁRINFO releváns.
	622 250	261 865	250	régi meddőhányó	A jelentős mennyiség és a jelenlévő egyéb vegyes hulladék miatt KÁRINFO releváns.
	622 357	261 985	240	régi meddőhányó	
Csolnok	623 860	261 814	265	volt salakhányó	A jelentős mennyiség és a jelenlévő egyéb vegyes hulladék miatt KÁRINFO releváns.
	626 191	260 639	225	régi meddő és salakhányó, építési törmelék	KÁRINFO releváns
Úny	626 864	256 208	170	volt laktanya szennyvízderítője	Az új tulajdonos a területet rendezte.
Leányvár	628 549	260 245	205	volt szemétkerakó	Nem KÁRINFO releváns
	628 738	259 949	190	volt szemétkerakó	Nem KÁRINFO releváns

*2.5.1.a. Tervelőzmények***Megyei TrT 2004. helyzetfeltárás 12. fejezet „Épített környezet értékei”**

Tartalom: műemlékállomány kistérségi és városenkénti számszerűsítése várak, kastélyok, kúriák emlékcsoport elemzése, nevesített (táblázatos) kimutatása, szerepel a műemlékileg nem védett állomány jó része is (térképmelléklet) műemléki templomok, kápolnák, válogatás-jellegű kigyűjtés - stílusok alapján

Megyei TrT módosítás 2011. helyzetfeltárás 417. fejezet „Az épített örökség és kulturális örökség védelme”

Tartalom: a terület vázlatos építés-, építészettörténeti ismertetése a megye műemlékállománya (elemzés objektumcsoportok kistérségek és védettségi típusok alapján – táblázatos és térképi feldolgozással) régészeti lelőhelyek kulturális örökség szempontjából kiemelten kezelendő terület (különböző védettségi kategóriák által érintett települések – 3 alfejezetben)

Megyei TrT módosítás 2011. megalapozó munkarész 11. fejezet: „Kulturális örökség szempontjából kiemelten kezelendő terület”

Tartalom: Térségi övezetek behatárolása: „Világörökség és világörökség-várományos területek”, „Történeti települési terület övezete”, „Sajátos megyei térségek” (Az érintett helyiségek településszerkezeti elemzésével)

A tervanyagot a Teampannon kft. készítette.

Elérhetőség: Megyei Önkormányzat

2.5.1.b. A megye egyéb múzeumai, köz- és egyházi gyűjteményei (válogatás)

AZONOSÍTÓ	TÖRZSSZÁM	HELYSÉG	NÉV	2010 LÁTOGATÓ/ÉV
6102	2537	Ácsteszér	Táncsics Mihály emlékház	360
		Ászár	Jászai Mari Emlékmúzeum	n.a.
		Bábolna	Bábolnai Lovasgyűjtemény	10172
		Dorog	Bányász Emlékház	6250
		Dorog	Dorogi Sportmúzeum	
6213	2300	Esztergom	Balassa Bálint Múzeum - Lakóház	7264
6153	2324		Balassa Bálint Múzeum – Babits Mihály Emlékház	
6221	2299		Balassa Bálint Múzeum – Régi megyeháza	
			Balassa Bálint Múzeum – Nyergesi J. Emlékház (Nyergesújfalú)	
		Esztergom	Búvármúzeum	n.a.
		Esztergom	Főszékesegyházi Kincstár	58541
6210	2304	Esztergom	Keresztény Múzeum és Érseki Palota	8968
6205	2341	Esztergom	Magyar Környezetvédelmi és Vízügyi Múzeum Duna Múzeuma	24765
		Esztergom	Magyar Nemzeti Múzeum Esztergomi Vármúzeuma	36421
6292	8464	Kisbér	Jászai Mari szülőháza	n.a.
		Komárom	Klapka György Múzeum és állandó kiállításai	12700
			Római Kőtár	
			Időszakos Kiállítótér	
		Komárom	Magyar tengerészettörténelmi kiállítás	n.a.
6306	10723	Komárom	Komáromi erődrendszer – Monostori erőd kiállítás	n.a.
		Oroszlány	Oroszlányi Bányászati Múzeum	3210
		Oroszlány	Majki kamalduli remetesség Múzeuma	18000
6447	2444	Tata	Czégényi malom	n.a.
		Tata	Kuny Domokos Megyei Múzeum	24018
6470	2467		Kuny Domonkos Múzeum - Vár	
6395	2390		Kuny Domokos Múzeum – Görög-Római Szobormásolatok Múzeuma	
			Kuny Domokos Múzeum – Német Nemzetiségi Néprajzi Múzeum	
		Tata	Természetvédelmi Terület és Geológiai Múzeum	3806
		Tatabánya	Tatabányai Múzeum – Szabadtéri Bányászati Múzeum	11427
		Vértesszőlős	Magyar Nemzeti Múzeum Vértesszőlősi Bemutatóhelye	12023

Megjegyzés: Unikális múzeum létesítését tervezik Szákszendén.

A Fellner által tervezett nagy alapterületű műemléki magtárépület (pályázati összegekkel is támogatott) tetőfelújításával elhárították az életveszélyt. 4 témában kívánnak kiállítást rendezni: Helytörténet, Tatabánya – Kisbér – Pápa vasútvonal relikviái, Szovjet laktanyák tárgyi anyagai, Gabonatermesztés.

Tervezői részről mind az örökséggazdálkodási, mint a közművelődési elgondolást támogatandónak találjuk pályázás esetén.

2.5.2.a. Védett objektumok csoportosítása a karbantartási-felújítási igény jellege szerint

A megyei műemléklista 536 védettségi bejegyzést tartalmaz.

Műemléki jelentőségű területek száma 2 db.

Nevesítve:

AZONOSÍTÓ	TÖRZSSZÁM	HELYSÉG	NÉV
6166	4318	Esztergom	Esztergomi műemléki jelentőségű terület
6387	10276	Tata	Tata város műemléki jelentőségű területe

A karbantartási-felújítási igény városépítési (rekonstrukciós) szintű. Esztergomban a belterületi rekonstrukció megvalósult. Tatán nagyfokú a készültség, ütemesen haladnak a befejezés felé.

Műemléki környezetek száma 26 db, melyből rendelettel kijelölt: 16 db, nevesítve:

- Ács: Forster-Degenfeld-Schönburg kastély műemléki környezete
- Bajna: Sándor-szarkofág és az esztergomi kononok által emelet feszület műemléki környezete
- Bábolna: Bábolnai Ménesbirtok történeti központjának, épületegyüttesének műemléki környezete
- Dad: lakóépület műemléki környezete
- Dorog: római katolikus bányásztemplom műemléki környezete
- Esztergom: tisztviselő bérház műemléki környezete
- Kisbér: úrilak műemléki környezete
- Kocs: múzeum-tájház (volt lakóház) műemléki környezete
- Komárom: Gyürky-kastély műemléki környezete
- Leányvár: lakóépület műemléki környezete
- Neszmély: lakóépület és gazdasági épületek (kukoricagóré, ól) műemléki környezete
- Tata: Angolkert műemléki környezete
- Tatabánya: kaszinó műemléki környezete
- Tárkány: öbölpusztai majorok műemléki környezete
- Vértestolna: lakóház és gazdasági épületek műemléki környezete
- Vértestolna: lakóház és gazdasági épületek (disznóól, keresztcsűr) műemléki környezete

határozattal kijelölt: 5 db, nevesítve:

- Bajna: volt Sándor-kastély műemlék „műemléki környezet”
- Dömös: prépostsági romok műemléki környezete
- Oroszlány: majkapusztai volt kamalduli remeteség műemlék „műemléki környezettel”
- Várgesztes: várrom műemlék „műemléki környezettel”
- Vértessomló: Vértessomló-Vitányvár műemlék „műemléki környezetet”

ex lege adott: 5 db, nevesítve:

- Gyermely: volt Metternich uradalom ex lege műemléki környezete I.
- Gyermely: volt Metternich uradalom ex lege műemléki környezete II.
- Komárom: „Csillagerőd” ex lege műemléki környezete
- Nagygimánd: római katolikus templom ex lege műemléki környezete
- Szomód: római katolikus templom (Szent Jakab) ex lege műemléki környezete

A védettségi kategória a nevesített objektum valamely szempontú (történeti, műtörténeti, táj-, városképi, stb.) jelentőségét hangsúlyozza, így természetesen több (esetenként sok) HRSZ-re terjed ki, így a felújítási-karbantartási igény is sokrétű, jellegét tekintve helyfüggő, általában célirányosan ütemezhető is.

Mindenkor egyedi elbírálást igényel, esetenként hangsúlyosan táj- vagy térépítészeti jellegű is. Az állomány műszaki állapotmegítélése túlnő a jelen munka keretein. Jórészüknél igény a rendszeres karbantartás is. (pl. kaszálás)

A szeparált műemlékek állománya (Műemlék, Védési aktusban nevesített érték, Tartozékkiterjesztett védettség) 496 objektumot nevesít.

- Egyházi emlékcsoport – rom, temető, harangláb:15 db
- Római emlékek7 db
- „Egyéb” kategória – rom, park, közkút.....10 db
- **Összesen: 32 db**

Az emlékcsoport – jellegénél fogva – rendszeres környezeti karbantartást (pl. kaszálás) és/vagy tervszerű kertészeti művelést igényel. Eseti beavatkozások konzerváló vagy javító jellegűek.

Egyházi és világi közterületi műalkotások száma $49+14=63$ db

A kategória objektumai – képzőművészeti alkotásokként – egyedi megítélés (szakvéleményezés) alapján műrestaurálást igényelhetnek – lehetőleg közterületi megújításhoz kapcsolódva. Jelen munkarész nem kompetens a tárgyban.

A megye épület – vagy építményjellegű védett örökségi objektumainak száma: $496-32-63=401$ db

Az állapotközlési – felújítási becslés szempontjai, valamint szükséglista az 5. sz. mellékletben.

2.5.2.b. Tájházak, falumúzeumok Komárom-Esztergom megyében

(Adalék a „Tájház hálózat Magyarországon” világörökség-várományosi helységkijelöléshez)

Az azonosítóval és törzsszámmal jelölt épületek, műemlékek, a többiek helyi védelem alatt állnak.

AZONOSÍTÓ	TÖRZSSZÁM	HELYSÉG	NÉV
		Bakonyszombathely	Iskola-és Falumúzeum
6137	2591	Dad	Sörház – Ált. iskola és falumúzeum
6135	10948	Dad	Népi lakóház - Tájház
		Dorog	Német Nemzetiségi Tájház
		Esztergom	Pilisszentléleki Szlovák Tájház
		Héreg	Falumúzeum
		Kesztölc	Falumúzeum
6303	10949	Kocs	Népi lakóház - Tájház
		Leányvár	Általános iskola és falumúzeum (Megj.: Önkormányzat kezdeményezi a műemléki besorolást. Német nemzetiségi szoba)
6325	10824	Máriaalom	Pince-présház - Tájház
		Oroszlány	Szlovák Tájház
		Tardos	Fekete Lajos Emlékház és Falumúzeum
		Vértesszőlős	Szlovák Tájház

Megjegyzés: Települési sajtóból értesültünk falumúzeum-pályázati indulásról Neszmélyen és Vértessomlón.

2.5.2.c. Komárom-Esztergom megye műemlékei

Azonosító	Törzsszám	Helység	Név	Hrsz
17294		Ács	Forster-Degenfeld-Schonburg-kastély műemléki környezete	0558/10
6100	2535	Ács	Ref. templom	2264/1
11706	11156	Ács	Forster-Degenfeld-Schonburg-kastély	0558/10
6101	2536	Ácsteszer	R. k. templom	1
6102	2537	Ácsteszer	Táncsics Mihály szülőháza	290/1
6294	2538	Ászár	R.k. templom	208/1
6295	2539	Ászár	Ev. templom	65
6296	2540	Ászár	Sírkő	208/1
6293	2541	Ászár	Sörház	763
6292	8464	Ászár	lakóház	823/1
6291	10195	Ászár	lakóépület	459
6104	2587	Baj	R.k. templom	533
6105	2588	Baj	Nagy-pince	2421
6103	9175	Baj	Vadászház, v. Eszterházy-birtok	0106/2
15963		Bajna	stációk	141
13691		Bajna	szoborcsoport	141
11824		Bajna	Sándor-szarkofág	439
11825		Bajna	Kőkereszt	439
13811		Bajna	Sándor-szarkofág és az esztergomi kanonok által emelt feszület műemléki környezete	414, 438
13690		Bajna	kápolna	141
6107	2469	Bajna	R.k.templom	570

Azonosító	Törzsszám	Helység	Név	Hrsz
6108	2470	Bajna	Kőkereszt	570
6110	2472	Bajna	v. Sándor-Metternich kastély	566, 565/2, 563, 564, 568/1
6111	2473	Bajna	Istálló	116/6
6109	6853	Bajna	Bajna, volt Sándor kastély műemlék "műemléki környezet"	1, 567/2, 567/3, 808, 806, 788, 541, 116/5, 567/1, 787, 807, 562, 907/13
6106	10273	Bajna	un. Csima kálvária	141
11296	11042	Bajna	Sándor-szarkofágja és az esztergomi kanonok által emelt feszület	439
15969		Bajót	Barán várrom	917
6112	2475	Bajót	R. k. templom	917
6113	2478	Bajót	Péliföldkereszt r. k. templom	031/4
6114	2479	Bajót	Péliföldkereszt rendház	031/7
6115	2480	Bajót	Kálvária-szoborcsoport	032/1
6116	2542	Bakonybánk	R. k. templom	44
6117	2543	Bakonyársrkány	R. k. templom	107
6119	2544	Bakonyszombathely	Magtár	23
6118	2545	Bakonyszombathely	Nep. Szt. János szobor	670
6120	2546	Bakonyszombathely	R. k. templom	670
6121	2547	Bana	R. k. templom	1
11832		Bábolna	Laktanya	5
11833		Bábolna	Lovarda	5
14014		Bábolna	park és díszkert	8
12400		Bábolna	Tiszthelyettesi lak	2
12401		Bábolna	Kocsisház	4
12402		Bábolna	8-as istálló	40709
12403		Bábolna	Vendéglak	7
12404		Bábolna	Víztorony	40792
12405		Bábolna	Református templom	8
12406		Bábolna	Személyzeti lak	15
12407		Bábolna	Személyzeti lak	16
12408		Bábolna	Öreg Bábolna	103, 105/1, 105/4, 102/2
12409		Bábolna	Cselédház	102/2
12410		Bábolna	Cselédház	103
12411		Bábolna	Lóistálló	105/1
12412		Bábolna	Tehénistálló	105/4
12438		Bábolna	Kórház	109
12439		Bábolna	Lisztgyár	126/3, 126/4, 126/5, 126/6
12440		Bábolna	Tiszti kaszinó	137/2
12441		Bábolna	Erzsébet-park	118/2
12442		Bábolna	Csikóudvar	023/1
12443		Bábolna	Csemerház	0187/2, 0187/4
12444		Bábolna	Farkaskút	0319/1, 0319/2
13437		Bábolna	Bábolnai Ménesbirtok történeti központjának épületegyüttesének műemléki környezete	105/1, 16, 15, 6/11, 110, 9/5, 105/3, 6/12, 6/13, 6/14, 6/16, 6/17, 6/18, 6/19, 6/20, 6/21, 6/22, 6/23, 6/3, 6/9, 6/2, 9/3, 18, 17, 111, 14/1, 14/3, 14/4, 140, 141/6, 141/7, 19, 9/2, 0187/2, 0187/4, 104, 135/2, 136, 133, 132, 139, 138, 113, 114, 115, 112,
6123	9267	Bábolna	Ménescsőpont	5, 126/3, 126/4, 126/5, 126/6, 137/2,

Azonosító	Törzsszám	Helység	Név	Hrsz
				0187/2, 0187/4, 023/1, 0319/1, 0319/2, 109, 118/2, 103, 102/2, 2, 105/4, 4, 6/15, 105/1, 7, 9/6, 8, 15, 16
6122	10702	Bábolna	rk. templom	1
6124	2548	Bársonyos	R. k. plébániaház	4
6127	2376	Bokod	R. k. templom	795
6125	2377	Bokod	Ref. templom	1
6126	2378	Bokod	Ev. templom	860
6128	2549	Csatka	R.k. templom	117
6129	2551	Császár	Ref. templom	192/1
6130	2552	Császár	R.k. templom	148
6131	2553	Császár	Kőkereszt	148
6132	2554	Csép	v. Thaly-ház	217/1, 217/2
6133	2481	Csolnok	Szentháromság szobor	1
13832		Dad	Lakóépület műemléki környezete	245, 244, 241/1, 241/3, 242
6136	2589	Dad	R.k.templom	1
6138	2590	Dad	Ref. templom	301
6137	2591	Dad	Ált. iskola, sörház	228/1
6139	2592	Dad	R. k. plébániaház	25
6135	10948	Dad	lakóépület	246, 247, 248
6140	2485	Dág	R. k. templom	638
13692		Dorog	Késő római lakóépület	0292/21
13812		Dorog	Római katolikus bányásztemplom műemléki környezete	1823/1, 1823/2
6141	2486	Dorog	Késő római lakótelep maradványai	0292/21
6142	2488	Dorog	R. k. templom	1157
12126	11291	Dorog	római katolikus bányásztemplom	1826
6144	2490	Dömös	A dömösi prépostság maradványai	403
6146	2491	Dömös	R. k. templom	1
6147	2492	Dömös	A ház udavarán Nep. Szt. János szobor	8
6145	10654	Dömös	Dömös községben a prépostsági romok műemléki környezete	439, 440, 442, 109, 131/1, 968, 966, 983, 418, 427, 425, 424, 335, 340, 337/2, 919/1, 919/3, 919/2, 127/1, 127/2, 111, 110, 97, 101/2, 96, 93, 92, 402, 956, 967/3, 991, 992, 371/2, 954, 337/1, 339, 338, 346, 345, 344, 366, 370, 369, 367, 368, 359, 360, 36
6143	10705	Dömös	hajóállomás	4
6149	2595	Dunaalmás	R. k. templom	4002
6151	2596	Dunaalmás	Csokonai Lillájának sírköve	4001
6150	10197	Dunaalmás	vizimalom, un. Nagymalom, volt Somogyi malom	4610
6152	2493	Epöl	R. k. templom	508
16190		Esztergom	Iskola	17320/2, 17320/1

Azonosító	Törzsszám	Helység	Név	Hrsz
16461		Esztergom	Duna-kapu, rondella, Ferences rondella, Mattyasovszky-bástya és az összekötő falak maradványai	16307, 16304, 16315/4
16655		Esztergom	Várkáporna	16242, 16240, 16241
16656		Esztergom	vár	16241, 16242, 16240
16657		Esztergom	Királyi-érseki palota maradványai; Vármúzeum épülete, egykori érseki palota	16240, 16241, 16242
16658		Esztergom	Bakócz Tamás kápolnája	16240
16654		Esztergom	Régi királyi palota	16240, 16241, 16242
13167		Esztergom	Veprech érseki torony (Kaputorony)	16289
13168		Esztergom	Várfalrészletek a házak kertjében	16309/2
13676		Esztergom	Pálos templomrom	61
13677		Esztergom	Pálos kolostorrom	61
16493		Esztergom	Várfalak a Dunaparton (középkori bástyafal az Érseki palota kerítésétől a Berényi Zsigmond-u. 20.-ig)	16299, 16300, 16294, 16295, 16296, 16297, 16298, 16303, 16293/1, 16293/2, 16292, 16290, 16291/2, 16302
16261		Esztergom	melléképület	15976
16252		Esztergom	melléképületek	19764/1
16253		Esztergom	gazdasági épületek	16310
16267		Esztergom	gazdasági épületek	16249, 16247, 16248
16269		Esztergom	gazdasági épület	19810
16297		Esztergom	minaret maradvány	16291/2, 16290
13862		Esztergom	tisztviselő bérház műemléki környezete	17420, 17422, 17423/1, 17423/2, 19762/1, 17423/3, 19763
6154	2288	Esztergom	Lakóház	19740
6155	2289	Esztergom	Lakóház	19743, 19744
6158	2290	Esztergom	Lakóház	19782
6159	2291	Esztergom	Lakóház	19781
6218	2293	Esztergom	Székesegyházi könyvtár	16321
6219	2294	Esztergom	Lakóház	16318
6208	2295	Esztergom	Mária oszlop	16304
6222	2296	Esztergom	Vízivárosi, v. ferences templom	16306/2
6223	2297	Esztergom	v. Ferences rendház	16306/1
6220	2298	Esztergom	Ún. Polusin-ház	16253
6221	2299	Esztergom	Lakóház	16255
6213	2300	Esztergom	Lakóház	16262
6161	2301	Esztergom	Lakóház	19804
6209	2302	Esztergom	Vízivárosi plébániatemplom	16302
6212	2303	Esztergom	Régi prímási palota	16264
6210	2304	Esztergom	Érseki Palota - múzeum	16302
6233	2305	Esztergom	Szt. István szobor	jún.44
6234	2306	Esztergom	Szt. László szobor	16239
6235	2307	Esztergom	Boldog Özséb szobra	16239
6236	2308	Esztergom	Kőrösi Márk szobra	16239
6241	2309	Esztergom	Érseki papnevelde	15923
6240	2310	Esztergom	Két kanonoki házsor	15929, 15930, 15931, 15928, 16236

Azonosító	Törzsszám	Helység	Név	Hrsz
6176	2311	Esztergom	Belvárosi ferences templom	17320/1
6172	2312	Esztergom	Megyeháza	17357
6173	2313	Esztergom	Egyemeletes lakóház	17358
6174	2314	Esztergom	Fősikola-épület. Volt bencés székház	17324
6175	2315	Esztergom	Ún. Matyasovszky-ház	17364
6177	2316	Esztergom	v. ferences rendház	17320/1, 17320/2
6178	2317	Esztergom	Őrtorony romja	0856/16, 0856/17
6180	2318	Esztergom	Iskola és levéltár	17356
6179	2319	Esztergom	Ún. Obermayer-ház	17386
6181	2320	Esztergom	Ún. Lieb-ház	17383
6182	2321	Esztergom	Ún. Tindler-ház	17360
6184	2322	Esztergom	Lakóház	17086
6185	2323	Esztergom	Lakóház	17096
6153	2324	Esztergom	Babits Mihály nyaralója	19520
6265	2325	Esztergom	Szentháromság-szobor	296
6188	2326	Esztergom	Bányagépipari technikum	17322
6229	2327	Esztergom	Szent Anna /u.n.kerek/ templom	17611
6190	2328	Esztergom	Szt. István-kápolna	19931
6193	2329	Esztergom	Egyemeletes lakóház	17155
6194	2330	Esztergom	Két kőoroszlán	17149
6195	2331	Esztergom	Lakóház	05.dec
6196	2332	Esztergom	Lakóház	17131, 17132, 17133, 17134
6242	2333	Esztergom	Kálvária-kápolna	jan.55
6243	2334	Esztergom	Kálvária	20064
6215	2335	Esztergom	Rk. plébániaház	márc.43
6200	2336	Esztergom	Lakóház	17351
6201	2337	Esztergom	Lakóház, ún. Niedermann-ház	jún.47
6202	2338	Esztergom	Gör. kel. templom	17513, 17512
6203	2339	Esztergom	Dóczy-ház (Egykori fogadalmi templom és aggok háza)	17527, 17528, 17529, 17530, 17525
6204	2340	Esztergom	Ún. Horváth-ház	17298, 17296
6205	2341	Esztergom	Káptalanház	19717/2
6207	2342	Esztergom	Alagút	16238/1, 16238/3, 16238/4, 16238/5, 16238/6
6214	2343	Esztergom	Szt. György-mezei r. k. templom	15673
6198	2344	Esztergom	Lakóház	16309/1, 16309/2
6186	2345	Esztergom	Rozália-kápolna	18809/2
6227	2346	Esztergom	Belvárosi r.k.plébániatemplom	17366, 17370
6246	2349	Esztergom	Miklósfy-kápolna	15629/2
6238	2350	Esztergom	Főszékesegyház	16240
6237	2351	Esztergom	Mária-szobor	16240
6247	2352	Esztergom	Városháza	17355, 17356
6248	2353	Esztergom	Ún. Müller-ház	17336
6249	2354	Esztergom	Lakóház	17394
6250	2355	Esztergom	Lakóház	17395, 17396
6251	2356	Esztergom	ház	17339
6252	2357	Esztergom	Ún. Frey-ház	17404
6254	2358	Esztergom	Lakóház	17405
6255	2359	Esztergom	Ún. Pozzi-ház	17345

Azonosító	Törzsszám	Helység	Név	Hrsz
6257	2360	Esztergom	Lakóház	17348
6258	2361	Esztergom	Takarékpénztár	17350
6259	2362	Esztergom	v. Járásbíróság	17414
6260	2363	Esztergom	Lakóház	17351
6261	2364	Esztergom	Egyemeletes lakóház	17417
6262	2365	Esztergom	Ún. Rochlitz-patika	17352
6256	2366	Esztergom	Középkori ház alapfalai	17410, 17411
6230	2367	Esztergom	Szobortalapzat	17611
6226	2368	Esztergom	Ravatalozó-kápolna	18839
6192	2369	Esztergom	R. k. plébániaház	17369
6199	2370	Esztergom	Lakóház	17072
6263	2371	Esztergom	Szent János-templomrom	18146/4, 18146/5, 18146/6, 18146/7, 18146/8, 18146/9, 18146/10, 18146/11, 18146/2, 18146/3
6231	2372	Esztergom	Lakóház	19385
6232	2373	Esztergom	Szegényházi templom	19271
6165	2374	Esztergom	Víziváros középkori városfalai és védművei	16306/2, 16306/1, 16309/2, 16293/1, 16293/2, 16315/5, 16315/4, 16315/3, 16323/1, 16290, 16291/2, 16292, 16294, 16295, 16296, 16297, 16298, 16299, 16300, 16302, 16303, 16304, 16307, 16308, 16289
6239	2379	Esztergom	Királyi vár épületei	16242, 16241, 16240
6266	2520	Esztergom	Pálos-rom	61
6166	4318	Esztergom	Esztergom műemléki jelentőségű terület	16248, 16249, 16247, 16306/1, 17298, 17296, 17420, 17422, 16302, 16253, 15928, 16291/2, 19738, 19759, 15931, 17090, 17382, 17086, 17322, 17096, 17357, 17358, 17364, 19784, 17155, 17131, 17132, 17133, 17134, 16310, 17189, 17394, 16236, 17126, 19411, 19425,
6156	8795	Esztergom	Fürdő Szálló	19764/2, 19764/1
6170	8796	Esztergom	Ozicseli Hadzsi Ibrahim dzsámi	16290, 16291/2, 16292
6264	9479	Esztergom	Lakóépület, földszintjén kávéházzal	19738
6197	9480	Esztergom	Lakóház	16310
6160	10192	Esztergom	lakóépület	19794
6171	10193	Esztergom	Volt "primási gépgyár", ma iroda és öltözőép.	16289, 16290
6187	10194	Esztergom	lakóépület	15976
6163	10274	Esztergom	lakóépület	19814
6206	10275	Esztergom	lakóház és irodaház, v. takarékpénztár	17427, 17420, 17422
6168	10279	Esztergom	lakóépület, ma vendéglő	16300, 16301
6169	10280	Esztergom	Lakóház	16297, 16298
6167	10703	Esztergom	lakóház v. iskola	16267, 16167
6191	10704	Esztergom	Technika Háza, egykori zsinagóga	19839
6183	10706	Esztergom	lakóház	17382
6217	10712	Esztergom	lakóház és vendéglő	16247, 16248, 16249
6162	10713	Esztergom	lakóház és "Csülök csárda"	19810

Azonosító	Törzsszám	Helység	Név	Hrsz
6225	10714	Esztergom	Lakóház kapuja	19005
6211	10715	Esztergom	plébániaház	16265
6157	10722	Esztergom	lakóház	19784
6253	10727	Esztergom	lakóház	17344
6244	10734	Esztergom	Ecce homo szobor	01.márc
6216	10743	Esztergom	Nep. Szt. János szobor	15806, 15672
6189	10744	Esztergom	kőkereszt	15539/2, 15540
6164	10745	Esztergom	kő temetőkereszt	18838
6245	10746	Esztergom	Kőkereszt	16102
6228	10747	Esztergom	Szt. Antal szobor	17372
6267	10846	Esztergom	Népi lakóépület (tájház)	92
11675	11216	Esztergom	Szent István Artézi Fürdő együttese	19764/1, 19786/2, 19786/4, 19792, 19794, 19793
12232	11340	Esztergom	szénrakodótorony	0959/7
12095	11341	Esztergom	tisztviselő bérház	19762/2
11944	11342	Esztergom	kanonoki ház	15956
17295		Gyermely	volt Metternich uradalom ex lege műemléki környezete	1108, 1154
17436		Gyermely	volt Metternich uradalom ex lege műemléki környezete	1153
11835		Gyermely	erdészház	12.jan
15995		Gyermely	gazdasági épületek	1108
12106		Gyermely	Vadászház	0178/2, 0178/1
11834		Gyermely	Cselédházak	1158, 1159, 1157
11836		Gyermely	r. k. kápolna	1155
6270	2597	Gyermely	R. k. templom (Szent István király)	316
6271	9174	Gyermely	volt Metternich uradalom	1155, 1157, 1158, 1159, 0178/1, 0178/2
6268	10707	Gyermely	ref. templom	218
6269	10708	Gyermely	református parókia	218
6272	2599	Héreg	R.k. templom	124
6274	2600	Héreg	Ref. templom	177/1
6273	2601	Héreg	R.k. plébániaház	126
17187		Kecskéd	Kálvária	18
6276	2602	Kecskéd	R.k.templom	18
6275	2603	Kecskéd	Kálvária szoborcsoport	18
15999		Kerézteleki	fa harangláb	68/1, 68/2
6277	9604	Kerézteleki	kápolna	68/1, 68/2
6282	2494	Kesztölc	Kolostorrom	0139/2, 0139/13, 0139/14
6278	10731	Kesztölc	Szent Vendel szobor	809
6279	10736	Kesztölc	Feszület (kő)	685
6280	10737	Kesztölc	r. k. templom és műtárgyai	1
6281	10738	Kesztölc	Szt. Orbán szobor	0120/26
13867		Kisbér	Úri lak műemléki környezete	1075, 1541, 1542/1, 1543, 1544, 1545/2, 1546, 1072, 1465
6297	2555	Kisbér	Ev. templom	52
6285	2561	Kisbér	R. k. templom	105
6286	2562	Kisbér	R. k. plébániaház	107
6284	2563	Kisbér	Volt Batthyany-kastély, később méntelepi épület	1068

Azonosító	Törzsszám	Helység	Név	Hrsz
6290	9106	Kisbér	Magyar Királyi Lovarda	1071, 1598, 1599/1
6287	9885	Kisbér	Törzsmének emlékoszlopa	1071
6288	9886	Kisbér	Kozma Ferenc mellszobra	dec.02
6289	9887	Kisbér	Wenckheim Béla lovasszobra	1071
6283	10739	Kisbér	Nepomuki Szt. János szobor	808
11686	11191	Kisbér	úri lak	1074
6298	2564	Kisigmánd	Ref. templom	211/1, 211/2
16008		Kocs	fahidas és kút	591/1, 591/2
13868		Kocs	Múzeum-tájház (volt lakóház) műemléki környezete	588, 592
6300	2605	Kocs	R. k. plébániaház	807/1
6302	2609	Kocs	Tanácsház	524
6301	2610	Kocs	R. k. templom	1
6304	2611	Kocs	Majorsági épület	1273/9
6303	10949	Kocs	múzeum-tájház (volt lakóház)	591/2, 591/1
16016		Komárom	egykori Gyürky-kastély kertje	4576
17478		Komárom	"Csillagerőd" ex lege műemléki környezete	802
13869		Komárom	Gyürky-kastély műemléki környezete	4575, 4003/9, 4003/8, 4003/7, 4008, 4009/2, 4005, 4004, 4003/12, 4003/13, 4573, 4006/2, 4006/1, 4003/3, 4003/4, 4003/5, 4003/6, 4585, 4003/10, 5487, 4001/3, 4001/7, 4694/2, 4003/11, 4001/10, 4001/2, 4574
16015		Komárom	pavilonok	4576
6309	2375	Komárom	Nep.Szt.János szobor	2554
6310	2580	Komárom	R.k.templom	4004
6312	2581	Komárom	R. k. plébániaház	4005
6311	2582	Komárom	Szentháromság-szobor	4576
6308	8831	Komárom	Igmándi erőd	1171
6305	9736	Komárom	"Csillagerőd"	803
6306	10723	Komárom	Monostori erőd	1948
6307	10730	Komárom	1849-es honvéd emlékmű	016/13, 016/3, 016/5, 016/11, 016/12, 016/14, 016/2, 016/8
11433	11162	Komárom	egykori Gyürky-kastély	4576
6314	2612	Kömlőd	Ref. templom	1
6316	2613	Kömlőd	v. Perczel kúria	275/9, 275/10
6313	2614	Kömlőd	Ref. lelkészlak	3
6315	2615	Kömlőd	v. Hugonnai kúria	440
6317	2616	Környe	R.k.templom	1
6318	2617	Környe	R. k. plébániaház	7/1, 7/2
6319	2619	Környe	Lakóház, v. Konkoly-Thege kastély	643925
6320	6830	Környe	templomrom	583
6321	2495	Lábatlan	Ref.templom	2285
13870		Leányvár	lakóépület műemléki környezete	475, 473
16023		Leányvár	lakóépület	474/1
16024		Leányvár	gazdasági épületek	474/1
16022		Leányvár	istálló	474/1
6323	2496	Leányvár	R. k. templom	478/1

Azonosító	Törzsszám	Helység	Név	Hrsz
6324	10950	Leányvár	lakóépület hozzá tartozó gazdasági épületekkel	474/1
6328	2497	Máriaalom	R. k. templom	318/1
6326	2498	Máriaalom	Lakóház	40565
6327	2499	Máriaalom	Lakóház	353/2
6325	10824	Máriaalom	pince-présház	232
6329	2565	Mocsa	R. k. templom	1
6330	2566	Mocsa	Szentháromság szobor	639, 216
17473		Nagyigmánd	R. k. templom ex lege műemléki környezete	733, 734
6332	2569	Nagyigmánd	R. k. templom	736, 737, 735
6333	2570	Nagyigmánd	R. k. plébániaház	735, 736
6334	10277	Nagyigmánd	v. Ghyczy kúria, ma az ÁG pihenő hazá	0154/4
6331	10740	Nagyigmánd	Nepomuki Szt. János szobor	459
6338	2620	Naszály	Billepusztai Esterházy-kuria	0218/3, 0218/4, 0218/2, 0218/1
6339	2622	Naszály	Sírkő	0246/2
6335	2623	Naszály	Fényes pataki téglahíd	210
6337	2624	Naszály	Temetőkereszt	77
6336	2625	Naszály	Vízimalom	212, 209
15986		Neszmély	lakóépület	336
15987		Neszmély	nagypajta	337
15988		Neszmély	kovácműhely	337
15989		Neszmély	istállók	0336, 0337
16040		Neszmély	lakóház	432
16041		Neszmély	kukoricagóré	432
16042		Neszmély	ól	432
13884		Neszmély	lakóház és gazdasági épületek (kukoricagóré, ól)) műemléki környezete	429, 434, 427, 428
6342	2626	Neszmély	Ref.templom	168
6344	2627	Neszmély	Kút	1816
6341	2628	Neszmély	Várrom	113
6148	10669	Neszmély	Gombás major	0337, 0336
6343	10987	Neszmély	lakóház és gazdasági épületek (kukoricagóré, ól)	432
6345	2508	Nyergesújfalu	R. k. templom	82
6348	2509	Nyergesújfalu	Kőkereszt	1439/6, 1439/5, 1439/4
6346	2510	Nyergesújfalu	R. k. plébániaház	84
6347	2511	Nyergesújfalu	R. k. kápolna romjai (Szentháromság)	1439/4, 1439/5, 1439/6
11923		Oroszlány	Nyolcas remeteház	074/7
11924		Oroszlány	Kilences remeteház	074/11
11925		Oroszlány	Tízes remeteház	074/10
11926		Oroszlány	Tizenegyes remeteház	074/8, 074/9
11927		Oroszlány	Tizenkettes remeteház	074/1
11928		Oroszlány	Tizenhármás remeteház	074/2
11929		Oroszlány	Tizennégyes remeteház	074/3
11930		Oroszlány	Tizenhatos remeteház	074/5
11931		Oroszlány	Tizenhetes remeteház	074/6
11916		Oroszlány	Egyes remeteház	074/12

Azonosító	Törzsszám	Helység	Név	Hrsz
11917		Oroszlány	Kettes remeteház	074/13
11918		Oroszlány	Hármas remeteház	074/14
11919		Oroszlány	Négyes remeteház	074/15
11920		Oroszlány	Ötös remeteház	074/16
11921		Oroszlány	Hatos remeteház	074/17
11922		Oroszlány	Hetes remeteház	074/8, 074/9
11935		Oroszlány	templom megmaradt tornya	074/19
17270		Oroszlány	Tizenötös remeteház	074/4
16071		Oroszlány	Árpád-kori templomrom	0199/12
16046		Oroszlány	lelkészlak	1328/1
16047		Oroszlány	melléképületek	1328/1
11915		Oroszlány	kolostor (vadászcastély)	074/20
6353	2380	Oroszlány	Majki kamalduli remetesség	070, 075, 076, 078, 083, 032/1, 032/2, 062, 073, 074/14, 074/13, 074/11, 074/12, 074/8, 074/10, 074/16, 074/15, 074/19, 074/18, 074/20, 074/9, 074/7, 074/6, 074/3, 074/5, 074/4, 074/2, 074/1, 074/17, 072
6352	2381	Oroszlány	Vértesszentkereszt bencés apátsági templomrom	0199/12
6351	6668	Oroszlány	Majkpusztai volt kamalduli remetesség műemlék "műemléki környezet"	067, 074/4, 074/3, 022, 023, 025, 047, 053, 069/1, 069/4, 069/2, 080, 029/33, 073, 074/10, 074/8, 074/20, 074/12, 074/13, 074/14, 074/15, 074/16, 074/17, 075, 076, 077, 078, 079/1, 083, 084, 063, 064, 068/2, 068/3, 068/4, 070, 071, 074/18, 026, 029/2, 029
6354	9550	Oroszlány	vizimalom	029/33
6350	9672	Oroszlány	evangélikus templom	1328/1
6355	2512	Piliscsév	R. k. templom	1
6357	2515	Pilismarót	Római tábor alapfalai	36/1, 36/4, 36/5, 36/3
6358	2516	Pilismarót	R. k. templom	271
6359	2517	Pilismarót	Nep. Szt. János szobor	275
6360	2518	Pilismarót	volt Heckenast villa	40575
6361	2519	Pilismarót	Ref. templom	556
6362	2571	Réde	R. k. templom	760
6363	2572	Réde	melléképület, ún.Kiskastély	756/1, 756/2
6364	2521	Sárisáp	R. k. templom	1
6365	10732	Sárisáp	Kálvária	1502
6366	2573	Súr	R. k. templom	263
16066		Süttő	"Királykút"	816, 817
6369	2522	Süttő	Bikolpusztai v. Reviczky kúria	0146, 0144/5
6368	2523	Süttő	Giocinto Jakab kőfaragó háza	816, 817
6367	6825	Süttő	R. k. templom	1
6371	2575	Szákszend	R.k.templom	1260
6370	2576	Szákszend	Ev. templom	1282
6372	2577	Szákszend	Magtár	1205
6373	2578	Szákszend	Ref. templom	213
6374	2579	Szákszend	R.k.templom	122
6377	2632	Szomor	R. k. templom	1
6376	2633	Szomor	Nep. Szt. János szobor	1

Azonosító	Törzsszám	Helység	Név	Hrsz
6375	2634	Szomor	R. k. temetőkápolna	90
16114		Szomód	vízáttersztő csatornák	0141, 0590/1
16113		Szomód	római kori töltés	0141, 0590/1
17472		Szomód	R. k. templom (Szent Jakab) ex lege műemléki környezete	555
6378	2629	Szomód	R. k. templom (Szent Jakab)	556
6379	2630	Szomód	Nep. Szt. János szobor	556
6380	10741	Szomód	kőkereszt	556
12032	11278	Szomód	római kori töltés, valamint a töltésben található, kváderkövekkel falazott vízáttersztő csatornák	0141, 0590/1
6382	2635	Tardos	R. k. templom	408
12395	11404	Tardos	Rózsafüzér királynője-kápolna	934/1
6384	2637	Tarján	R.k.templom	1
6385	2638	Tarján	Ref. templom	53
6386	2639	Tarján	Szentháromság szobor	355/7
6383	2640	Tarján	Várrom	194
11908		Tata	Ún. kis kastély	1854
11909		Tata	Lóistálló	1855
16097		Tata	Kapu	1438/13
16098		Tata	pavilon	1438/13
11910		Tata	Váza	1851
11911		Tata	Szökőkút	1855
13887		Tata	Angolkert műemléki környezete	3028, 3029/1, 3029/2, 3263, 3264, 3265, 3266, 3268, 3261/2, 3267, 3249/1, 3249/2, 3262/2, 3258, 3259, 3260, 3262/1, 3024, 2961/3, 2961/1, 2961/2, 2956, 2957, 2958/3, 2958/2, 2958/1, 2960/2, 2960/1, 2974/1, 2974/2, 2973/3, 2976/2, 2976/1, 2975/1, 3018/1, 3
11912		Tata	szobor	1855
6388	2383	Tata	Lakóház	424779
6389	2384	Tata	Lakóház	448519
6390	2385	Tata	Lakóház	449980
6392	2386	Tata	Miklós malom	3237
6393	2387	Tata	Lakóház	506015
6394	2388	Tata	Lakóház	485865
6457	2389	Tata	Középület	3074
6395	2390	Tata	Nepomucenus malom	445263
6396	2391	Tata	v. Bórgyár	3127/3, 3127/1, 3127/2
6397	2392	Tata	Lakóház	3115
6398	2393	Tata	József malom	3150
6399	2394	Tata	Lakóház	3112
6463	2396	Tata	v. Piarista rendház	1842
6402	2397	Tata	Lakóház	2543
6448	2398	Tata	Berta malom	1987/77, 1988/1
6472	2399	Tata	Cifra malom	440150
6474	2400	Tata	Tatai halgazdaság épülete	1906
6469	2401	Tata	Nep. Szt. János híd	3103
6407	2405	Tata	Ún. Farkasházy-ház	1636

Azonosító	Törzsszám	Helység	Név	Hrsz
6408	2406	Tata	Lakóház	2751
6426	2407	Tata	Lakóház	1862
6427	2408	Tata	Lakóház	1863
6428	2409	Tata	Lakóház	1864
6429	2410	Tata	Lakóház	1871
6430	2411	Tata	Lakóház	1872
6410	2413	Tata	Lakóház	189/2
6411	2414	Tata	Lakóház	206
6416	2415	Tata	Lakóház	1647
6417	2416	Tata	Lakóház	1465
6418	2417	Tata	Lakóház	1647
6419	2418	Tata	Kapu és kerti pavilon	1438/13
6420	2419	Tata	Lakóház	1861
6421	2420	Tata	Lakóház	1443
6422	2421	Tata	Lakóház	1442
6412	2422	Tata	Lakóház	1638
6414	2423	Tata	Óvoda	1660
6415	2424	Tata	Ún. Wagner-ház	1653
6401	2425	Tata	Lakóház	2655
6405	2426	Tata	v. Kapucinus templom	437653
6432	2427	Tata	Kálvária kápolna	254/37
6406	2428	Tata	Lakóház, volt kapucinus rendház	437594
6433	2429	Tata	Kálvária	254/37
6434	2430	Tata	ref. templom	24
6435	2431	Tata	Komárom megyei Erdőgazdaság, v. kamalduli szerzetesház	189/1
6436	2432	Tata	Lakóház	302/1
6437	2433	Tata	Lakóház	1625/1, 1625/2, 1625/3
6438	2434	Tata	Lakóház	56
6439	2436	Tata	Lakóház	72
6440	2437	Tata	Lakóház	79
6441	2438	Tata	R.k.templom	1
6442	2439	Tata	Szűz Mária szobor	1627
6443	2440	Tata	Lakóház	55
6444	2441	Tata	Lakóház, v. kaszinó	16
6445	2442	Tata	R. k. plébániaház	1679/1
6446	2443	Tata	Lakóház	1691/4, 1691/5
6447	2444	Tata	Czégényi-malom	3165
6452	2446	Tata	Sportolók háza, v. kertilak	513623
6453	2447	Tata	Múrom	513137
6454	2448	Tata	"Mecset"	514294
6404	2449	Tata	Szeszforgalmi raktár, v. uradalmi pezsgőgyár	3309/4, 3309/5, 3309/8, 3309/6, 3309/7, 3309/3
6423	2450	Tata	Lakóház	1853
6424	2451	Tata	Lakóház	1852
6425	2452	Tata	Kastély	1854
6456	2453	Tata	Óratorony	428432
6458	2454	Tata	Lakóház	1705/1
6459	2455	Tata	Lakóház	3243/1, 3243/3, 3243/2
6460	2456	Tata	Lakóház	3281

Azonosító	Törzsszám	Helység	Név	Hrsz
6461	2457	Tata	Néppark bejárata, két kőgriff	3261/2, 3261/1
6462	2458	Tata	Lakóház	3267
6409	2459	Tata	Jenő-malom	513441
6449	2460	Tata	Vaskereszt	2210
6465	2462	Tata	Vágóhíd	463160
6467	2463	Tata	Lakóház	448944
6466	2464	Tata	Lakóház	448944
6468	2465	Tata	Pötörke malom	3147
6470	2467	Tata	Vár	1874/1, 1873
6471	2468	Tata	Lakóház	1440/2
6413	6822	Tata	Lakóház	1664
6473	10196	Tata	lakóépület	1441/4
6387	10276	Tata	Tata város műemléki jelentőségű területe	1, 3133/2, 1628, 1629, 1630, 1632, 1635, 1636, 1638, 1639, 1667/7, 1667/5, 1667/6, 1668/1, 1668/2, 1669, 1670/1, 1670/2, 1671, 1672, 1673, 1674, 1675/1, 1675/2, 1676/2, 1677, 1678, 1679/1, 1679/2, 1680, 1681, 1682, 1683, 1684, 1689, 1690/1, 1690/2, 1690/3
6431	10278	Tata	lakóház, un. Lányi villa	1493/4
6391	10709	Tata	szálloda	422708
6450	10710	Tata	Vaszary-villa	396016
6464	10711	Tata	Lóistálló	1841
6455	10724	Tata	Pálma Szálló	513714
6403	10733	Tata	Mária szobor	523395
11166	11011	Tata	izraelita temető	251
11480	11087	Tata	Angolkert	3307/3, 3306/6, 3306/8, 3307/2, 3307/4, 3307/6, 3308/1, 3309/1, 3309/2, 3309/3, 3309/4, 3309/5, 3309/6, 3309/7, 3309/8, 3306/4, 3304/12, 3310/2, 3310/6, 3310/7, 3310/8, 3310/9, 3310/10, 3305/9, 3306/5, 3305/10, 3305/11, 3306/3, 3304/4, 3304/5, 3304/8, 330
13889		Tatabánya	Kaszinó műemléki környezete	
16086		Tatabánya	R. k. templom	1258263
6479	2284	Tatabánya	R. k. templom (Szűz Mária Szent Neve)	402
6475	2285	Tatabánya	R. k. plébániaház	5337
6478	2286	Tatabánya	Lapatári malom	0118/5
6476	2287	Tatabánya	Alsógallai r.k. templom	3616
6477	9671	Tatabánya	turul emlékmű	0164/15
12396	11405	Tatabánya	Kaszinó	2138
13886		Tárkány	Ölböpusztai majorok műemléki környezete	02/1, 0576, 0571, 0548/2, 0567, 0568, 0569, 0570, 0583, 0581, 0546/2, 0547, 0548/1, 030, 0535/35, 0535/36, 0535/37
6480	2583	Tárkány	R. k. templom	1
6482	2584	Tárkány	R. k. plébániaház	398
6481	10735	Tárkány	Feszület	666
12445	11443	Tárkány	Ölböpusztai majorok	0546/1
6484	2505	Tát	Kápolna	2543
6483	2524	Tát	Magtár	2
6486	2525	Tokod	R. k. templom	3033

Azonosító	Törzsszám	Helység	Név	Hrsz
6485	2526	Tokod	R. k. kápolna	228
6487	2527	Tokod	Római castrum maradványai	206
6489	2528	Úny	Ref. templom	397
6488	2529	Úny	Sírkő (Jankó Anna és János)	487/1
6490	2641	Várgesztes	Várrom	096/2
6491	6806	Várgesztes	Várgesztes, várrom műemlék "műemléki környezet"	0108, 096/5, 0106
6492	2586	Vértesskethely	R. k. templom	445
6496	2642	Vértessomló	R. k. templom (Sarlós Boldogasszony)	0123/4
6494	2643	Vértessomló	Vitányi vár	017/5
6493	2644	Vértessomló	R. k. kápolna	264/1
6495	6805	Vértessomló	Vértessomló - Vitányvár műemlék "műemléki környezet"	017/5
6497	2645	Vértesszőlős	R. k. templom	217/3
16115		Vértestolna	kút	7
13891		Vértestolna	Lakóház és gazdasági épületek műemléki környezete	8, 6
13892		Vértestolna	Lakóház és gazdasági épületek (disznóól, keresztcsűr) műemléki környezete	143/1, 143/2, 140
13686		Vértestolna	lakóház	7
13687		Vértestolna	gazdasági épületek	7
13694		Vértestolna	lakóház	141
13695		Vértestolna	gazdasági épületek (disznóól, keresztcsűr)	141
6500	2646	Vértestolna	R. k. templom	25
6503	2647	Vértestolna	Mária kápolna	1107/7
6502	10988	Vértestolna	lakóház és gazdasági épületek	7
6501	10989	Vértestolna	lakóház és gazdasági épületek (disznóól, keresztcsűr)	141
53/2011.08.25 NEFMI rendelettel műemlékké nyilvánítva:				
		Komárom, Petőfi utca 23. (hrsz. 4822) - egykori Zichy magtár		
		Nagyigmánd, Rákóczi utca 5. (hrsz. 479) - népi lakóház		
		Nyergesújfalu, Kossuth utca 196. (hrsz. 796) - villa és műterem		
		műemléki jelentőségű terület		
		műemléki környezet		
		létesítményegyüttes		
		megszűnt védelem		

2.5.2.d. Megyei műemlékállomány összesítése

VÉDETTSEGI BEJEGYZÉSEK BONTÁSA ÉS ÖSSZESÍTÉSE		SZEPARÁLT MŰEMLEK														EGYÉB BEJEGYZÉSEK				
		EGYHÁZI					VÁR, VÁRROM	PALOTA, KASTÉLY, KÚRIA	RÓMAI EMLÉK	NÉPI	IPAR, MEZŐGAZD., KÖZL., KÖZMŰ	KÖZÉPÜLET	VÁROSI LAKÓÉPÜLET	KÖZTÉRI MŰALKOTÁS	EGYÉB (ROM, PARK, KÖZKÚT)	ÖSSZESÍTÉS	MŰEML. KÖRNY. RENDELETTEL KI.	MŰEML. KÖRNY. HATÁROZATTAL KI.	MŰEML. KÖRNY. "EX LEGE"	MŰEML. JELENT. TERÜLET
		GYŰLEKEZETI ÉP.	EGYÉB ÉP.	MŰALKOTÁS	ROM, TEMETŐ, SÍRKÓ, H.LÁB	ÖSSZESEN														
VÁROSOK (11)	M	22	37	13	4	76	5	3	1	1	22	16	36	11	4	225				
	VA	16	5	11	4	36	3	4	2		7	10	17	3	3	35				
	TKV		1			1	1					1	4			7				
		38	43	24	8	113	9	7	3	1	29	27	107	14	7	317	8	2	1	2
NAGYKÖZSÉGEK (3)	M	3	1			4			1	1	1					7				
	VA	1		1		2		1								3				
	TKV																			
		4	1	1		6		1	1	1	1					10			1	
Községek műemlékkel (54)	M	46	7	16	6	75	3	6	1	9	2		1		3	100				
	VA	19	2	7	1	29	2	6	2	7	11					57				
	TKV			1		1				8	3					12				
		66	9	24	7	104	5	12	3	23	16		1		3	169	8	3	3	
Községek műemlék nélkül (8)																				
MEGYE összesítés (76)	M	71	45	29	10	155	8	9	3	11	25	16	87	11	7	332				
	VA	36	8	19	5	67	5	11	4	7	18	10	17	3	3	145				
	TKV		1	1		2	1			8	3	1	4			19				
		107	53	49	15	224	14	20	7	26	46	37	108	14	10	496	16	5	5	2
- szeparált objektumokra vonatkozó védettségek																				
M= műemlék																				
VA= védési aktusban nevesített érték																				
TKV= tartozékkiterjesztett védettség kistérségenként:																496 db				
(Dorog:37, Esztergom:160, Kiskőrös:39, Komárom:47, Oroszlány:44, Tata:134, Tatabánya:35)																				
- objektumegységekre vonatkozó bejegyzések																12 db				
- műemléki környezet rendelettel																16 db				
- műemléki környezet határozattal																5 db				
- műemléki környezet exlege																5 db				
- műemléki jelentőségű terület																2 db				
Érvényes védettségi bejegyzések száma																536 db				

2.5.2.e. Épület- v. építményjellegű védett örökségi értékek felújítási igényének becslése

Az objektum kiválasztás módszere, szempontjai:

Internetes rákereséssel átvizsgáltuk az esetenként veszélyeztetettnek mondható „Népi építészeti emlék” és „Palota, kastély, kúria” emlékcsoportot, valamint szűrőpróbaszerűen cca 15 db nagyobb műemlékállományú kisebb település listáját. A csatolt ismertetések ill. az időszakos állapotvizsgálatok alapján listába vettük a kontrolláltan „pusztulónak”, illetve a minőségosztályzatok közül a 3-as osztályzatúaknál alacsonyabbakat, valamint a 3-ok közül azokat, melyek fotóin komolyabb romlást észleltünk.

A közlésekhez rövid kommentárt fűztünk. Megjegyezzük, hogy listánk nem lép fel a teljesség igényével.

Veszélyeztetett emlékek:

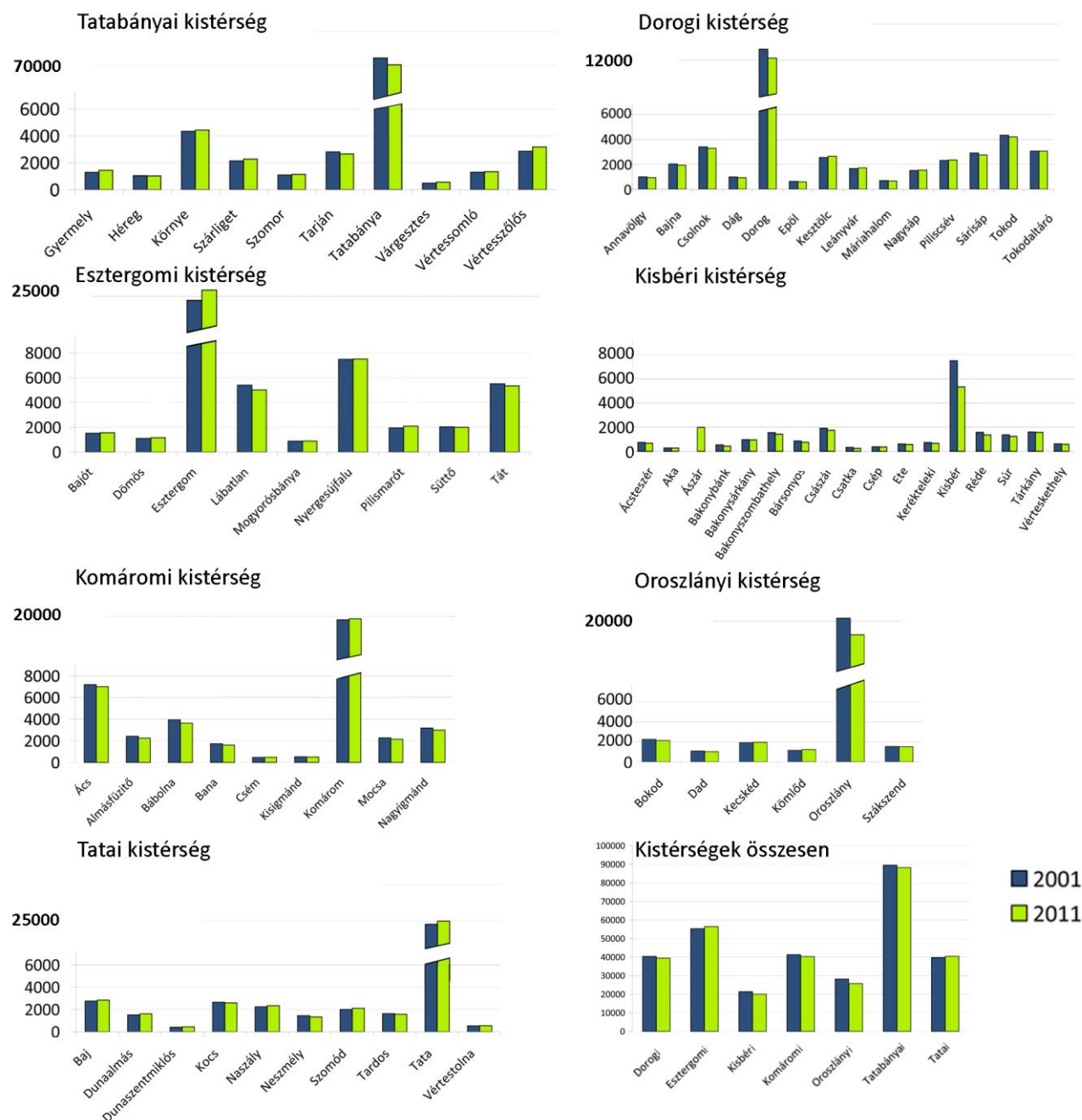
AZON.	TÖRZSSZ.	HELYSÉG	NÉV	OSZ T.	MEGJEGYZÉS
11706	11156	Ács	Forster-Degenfeld-Schönburg kastély	1	romokban áll, magántulajdon
6293	2541	Ászár	Sörház	3	folyamatosan romló állapot
6132	2554	Csép	Volt Thaly ház	2	teljesen elhanyagolt, gondozatlan
6193	2329	Esztergom	Sándor-palota	2	lakatlan, erősen romló állapot
11834	-	Gyermely	Cselédházak	3	átépítések, több ház összedőlt, ill. romosodik
11835	-	Gyermely	Erdészház	3	elhagyatott
6324	10950	Leányvár	Lakóház a hozzá tartozó gazdasági épülettel	1	önkormányzat kezdeményezi a műeml. védelem megszüntetését („Pusztuló” minősítés, műeml. körny.-tel védett)
15986 - 15989	-	Neszmély	Gombás-major	2	istálló felújítás alatt, nehezen átlátható helyzet
6343	10987	Neszmély	Népi lakóház és gazd. épületek	1	életveszélyes, gazdátlan (műeml. körny.-tel védett)
11915	-	Oroszlány	Majki remeteség: kolostorépület	3	régóta esedékes homlokzatfelújítás
6353	2380	Oroszlány	Majki remeteség: grotta-kápolna	2	leromlott-felújítandó (kis volumen)
6372	2577	Szákszend	Magtár		tetőfelújítással életveszély elhárítva, múzeumi átalakítás igen költséges lehet
6440	2437	Tata	Népi lakóház	2	használaton kívül, romos
6501	10989	Vértessomló	Népi lakóház és gazdasági épületek	3	lakatlan, műeml. körny.-tel védett, megmenthetőnek tűnik

Megjegyzés: A megye kastély-kúriaállománya többszöröse a műemléki védettségű emlékanyagának. Nagyságban, építészeti kvalitások szempontjából igen heterogén anyagról van szó – sok áll helyi védelem alatt közintézményként vagy lakóépületként. Igen veszélyeztetettek a „puszta-jellegű” külterületeken lévők – pl. a majorsági központok (megürülés, romosodás, stb.). Fekvésük folytán is nehéz az újrashanosítás, nem ártana befektetői körökben tudatosítani ezt az épületállományt.

Bővebben: Magyar Kastélylexikon 4. kötet - Komárom-Esztergom megye

Üres kastélyok, kúriák néhány településen: Ács (2), Bajót (1), Csép (2), Keréktelek (2), Kisigmánd (1), Környe (2), Naszály (1), Vértessomló (1), stb.

3.2.1.a melléklet: 2001 és 2011 közötti népességváltozás kistérségenként és összesítve (Forrás: KSH)



3.2.2.a melléklet: A könyvtárak száma, állománya és látogatottsága Komárom-Esztergom megyében és országosan (Forrás: KSH)

IDŐSZAK	A TELEPÜLÉSI KÖNYVTÁRAK SZÁMA (DB)	A TELEPÜLÉSI KÖNYVTÁRAK EGYSÉGEINEK SZÁMA (LELTÁRI ÁLLOMÁNY) (DB)	A TELEPÜLÉSI KÖNYVTÁRAKBÓ L KÖLCSÖNZÖTT KÖNYVTÁRI EGYSÉGEK SZÁMA (DB)	A TELEPÜLÉSI KÖNYVTÁRAK BEIRATKOZOTT OLVASÓINAK SZÁMA (FŐ)	A NEMZETI ÉS SZAKKÖNYVTÁRA K SZÁMA (DB)	A NEMZETI ÉS SZAKKÖNYVTÁRA K SZOLGÁLTATÓ HELYEINEK SZÁMA (DB)	A NEMZETI ÉS SZAKKÖNYVTÁRA K EGYSÉGEINEK SZÁMA (LELTÁRI ÁLLOMÁNY) (DB)	A NEMZETI ÉS SZAKKÖNYVTÁRAKB ÓL KÖLCSÖNZÖTT KÖNYVTÁRI EGYSÉGEK SZÁMA (DB)	A NEMZETI ÉS SZAKKÖNYVTÁRAK BEIRATKOZOTT OLVASÓINAK SZÁMA (FŐ)	A MUNKAHELYI, FELSŐOKTATÁSI ÉS EGYÉB KÖNYVTÁRAK BEIRATKOZOTT OLVASÓINAK SZÁMA (FŐ)
2005	K-E MEGYE	77	1587570	701147	38855	7	184698	16706	2171	4900
	ORSZÁGOS	2863	45761067	30830231	1458127	387	41421441	1264704	222054	580916
	MEGYE RÉSZESEDÉS E	2,69	3,47	2,27	2,66	1,81	1,36	0,45	1,32	0,98
2006	K-E MEGYE	51	1531303	630902	32217	9	232894	15398	908	7896
	ORSZÁGOS	2646	43683462	29430489	1497622	412	26507991	1547984	613640	610071
	MEGYE RÉSZESEDÉS E	1,93	3,51	2,14	2,15	2,18	2,16	0,88	0,99	0,15
2007	K-E MEGYE	54	1589076	588976	30010	9	267159	10770	958	3997
	ORSZÁGOS	2011	42426995	27287848	1418132	387	28590756	996008	209280	611120
	MEGYE RÉSZESEDÉS E	2,69	3,75	2,16	2,12	2,33	2,17	0,93	1,08	0,65
2008	K-E MEGYE	45	1614568	545366	32206	9	270082	14671	1011	7882
	ORSZÁGOS	1429	42979322	26276124	1433692	374	26940237	1189124	213500	632140
	MEGYE RÉSZESEDÉS E	3,15	3,76	2,08	2,25	2,41	1,88	1,00	1,23	0,47
2009	K-E MEGYE	72	1609734	617022	32177	7	257830	2614	1098	8042
	ORSZÁGOS	2937	43944650	26943267	1508928	351	27112979	1460395	176963	591461
	MEGYE RÉSZESEDÉS E	2,45	3,66	2,29	2,13	1,99	1,77	0,95	0,18	0,62
2010	K-E MEGYE	74	1588315	613456	34051	8	267428	3372	1429	8078
	ORSZÁGOS	2966	43784645	26537087	1539928	357	27324827	1247808	193597	600239
	MEGYE RÉSZESEDÉS E	2,49	3,63	2,31	2,21	2,24	1,84	0,98	0,74	1,35

3.2.2.b. melléklet: A kulturális élet színhelyeinek száma és látogatottságuk Komárom-Esztergom megyében és országosan (Forrás: KSH)

IDŐSZAK		MOZIFÉRŐHELYEK SZÁMA (DB)	MOZILÁTOGATÁSOK SZÁMA (DB)	MUZEÁLIS INTÉZMÉNYEK SZÁMA (DB)	MÚZEUMI KIÁLLÍTÁSOK SZÁMA (DB)	MÚZEUMI LÁTOGATÓK SZÁMA (FŐ)	KÖZMŰVELŐDÉSI INTÉZMÉNYEK SZÁMA (DB)	KULTURÁLIS RENDEZVÉNYEK SZÁMA (DB)	KULTURÁLIS RENDEZVÉNYEKEN RÉSZT VEVŐK SZÁMA (FŐ)	ALKOTÓ MŰVELŐDÉSI KÖZÖSSÉGEK SZÁMA (DB)	ALKOTÓ MŰVELŐDÉSI KÖZÖSSÉGEK TAGJAINAK SZÁMA (FŐ)
2005	K-E MEGYE	1630	61214	19	89	427884	n.a.	n.a.	n.a.	n.a.	n.a.
	ORSZÁGOS	93147	12089822	772	2774	11335409	n.a.	n.a.	n.a.	n.a.	n.a.
	MEGYE RÉSZESÉDÉSE	1,75	0,51	2,46	3,21	3,77					
2006	K-E MEGYE	1630	55544	19	114	419041	97	3929	461266	n.a.	n.a.
	ORSZÁGOS	88914	11629506	652	3553	11617516	3555	103461	22971960	n.a.	n.a.
	MEGYE RÉSZESÉDÉSE	1,83	0,48	2,91	3,21	3,61	2,73	3,80	2,01		
2007	K-E MEGYE	1448	146843	20	91	412269	112	3499	444600	392	7806
	ORSZÁGOS	78655	10910197	635	3496	11174715	3367	99361	21989421	10321	226001
	MEGYE RÉSZESÉDÉSE	1,84	1,35	3,15	2,60	3,69	3,33	3,52	2,02	3,80	3,45
2008	K-E MEGYE	1448	191243	19	118	380489	105	3615	498133	377	6964
	ORSZÁGOS	77332	11682587	638	3910	10180499	3458	111099	25177296	10681	214665
	MEGYE RÉSZESÉDÉSE	1,87	1,64	2,98	3,02	3,74	3,04	3,25	1,98	3,53	3,24
2009	K-E MEGYE	1195	140810	19	110	342983	90	3487	597357	311	6557
	ORSZÁGOS	74969	10703621	662	3942	9512378	2793	119656	24152454	10038	219119
	MEGYE RÉSZESÉDÉSE	1,59	1,32	2,87	2,79	3,61	3,22	2,91	2,47	3,10	2,99
2010	K-E MEGYE	1221	143233	20	113	341334	80	3243	525754	297	6234
	ORSZÁGOS	70896	11113075	647	4503	9457450	2924	120956	23642732	10805	241463
	MEGYE RÉSZESÉDÉSE	1,72	1,29	3,09	2,51	3,61	2,74	2,68	2,22	2,75	2,58

3.2.3.a. melléklet: Civil szervezetek szervezeti forma szerint Komárom-Esztergom megyében és országosan (Forrás: KSH)

TERÜLETI EGYSÉG	SZERVEZETI FORMA									ÖSSZESEN
	ALAPÍTVÁNY	KÖZALAPÍTVÁNY	EGYESÜLET	KÖZTESTÜLET	MUNKAVÁLLALÓI ÉRDEKKÉPVISELET	SZAKMAI, MUNKÁLTATÓI ÉRDEKKÉPVISELET	KÖZHASZNÚ TÁRSASÁG	NONPROFIT INTÉZMÉNY	EGYESÜLÉS	
K-E MEGYE, 2009	516	69	844	10	30	44	43	1	1	1 558
MAGYARO. 2009	22 469	1 627	34 525	368	1 178	2 669	1 941	39	109	64 925
RÉSZARÁNY, %, 2009	2,30	4,24	2,44	2,72	2,55	1,65	2,22	2,56	0,92	2,40
K-E MEGYE, 2010	514	64	855	9	31	47	45	1	1	1 567
MAGYARO. 2010	22 122	1 545	35 743	324	1 332	2 741	2 199	37	102	66 145
RÉSZARÁNY, %, 2010	2,32	4,14	2,39	2,78	2,33	1,71	2,05	2,70	0,98	2,37
K-E MEGYE, 2011	515	65	850	9	25	43	50	1	1	1 559
MAGYARO., 2011	21 914	1 542	35 042	305	1 082	2 498	2 456	36	112	64 987
RÉSZARÁNY, %, 2011	2,35	4,22	2,43	2,95	2,31	1,72	2,04	2,78	0,89	2,40

3.2.3.b. melléklet: Civil szervezetek tevékenységük szerint Komárom-Esztergom megyében és országosan (Forrás: KSH)

TERÜLETI EGYSÉG	EBBŐL: TEVÉKENYSÉGCSOPORT SZERINT					
	KULTÚRA	SPORT	SZABADIDŐ	OKTATÁS	SZOCIÁLIS ELLÁTÁS	SZAKMAI, GAZDASÁGI ÉRDEK-KÉPVISELET
K-E MEGYE, 2009	169	226	293	227	127	85
MAGYARORSZÁG, 2009	7 700	7 938	11 041	8 651	5 700	4 342
RÉSZARÁNY, %, 2009	2,19	2,85	2,65	2,62	2,23	1,96
K-E MEGYE, 2010	168	216	307	230	125	88
MAGYARORSZÁG, 2010	7 978	7 860	11 375	8 730	5 712	4 514
RÉSZARÁNY, %, 2010	2,11	2,75	2,70	2,63	2,19	1,95
K-E MEGYE, 2011	175	212	307	231	129	78
MAGYARORSZÁG, 2011	8 151	7 526	11 130	8 754	5 749	4 011
RÉSZARÁNY, %, 2011	2,15	2,82	2,76	2,64	2,24	1,94

3.2.3.c. melléklet: Civil szervezetek legfontosabb pénzügyi mutatói Komárom-Esztergom megyében és országosan (Forrás: KSH)

ÉV	TERÜLETI EGYSÉG	BEVÉTELEI, KIADÁSAI VANNAK	PÉNZT GYÚJT, NINCS KIADÁSA	CSAK KIADÁSAI VANNAK	PÉNZ NÉLKÜL MŰKÖDIK	ÖSSZESEN	EBBŐL: PÁLYÁZATI ÚTON NYERT BEVÉTELLEL RENDEL- KEZŐ SZERVEZE- TEK	ÖSSZES BEVÉTEL, MILLIÓ FT	EBBŐL: PÁLYÁZATI BEVÉTEL, MILLIÓ FT	PÁLYÁZATI BEVÉTEL AZ ÖSSZES BEVÉTEL SZÁZALÉKÁB AN, %	BEVÉTELLEL RENDELKEZŐ K KÖZÜL AZ EGY SZERVEZETR E JUTÓ BEVÉTEL, EZER FT	KIOSZTOTT PÉNZBELI TÁMOGATÁS ÖSSZEGE, MILLIÓ FT	EBBŐL: SZERVEZETN EK, MILLIÓ FT
2005	KOMÁROM- ESZTERGOM	1 374	53	18	84	1 529	480	10 084,5	789,3	7,8	7 066	1 510,3	1 380,0
	ORSZÁG ÖSSZESEN	50 144	1 881	1 023	3 646	56 694	17 632	854 755,1	61 237,1	7,2	16 429	119 765,5	86 531,5
	ARÁNY AZ ORSZÁGON BELÜL, %	2,74	2,82	1,76	2,30	2,70	2,72	1,18	1,29			1,26	1,59
2006	KOMÁROM- ESZTERGOM	1 358	65	18	80	1 521	469	9 320,6	1 584,4	17,0	6 550	752,8	553,3
	ORSZÁG ÖSSZESEN	50 755	2 794	1 080	3 613	58 242	19 185	896 244,1	79 870,5	8,9	16 736	127 709,0	93 165,5
	ARÁNY AZ ORSZÁGON BELÜL, %	2,68	2,33	1,67	2,21	2,61	2,44	1,04	1,98			0,59	0,59
2007	KOMÁROM- ESZTERGOM	1 349	75	21	77	1 522	365	10 118,1	952,8	9,4	7 105	786,2	589,4
	ORSZÁG ÖSSZESEN	53 905	3 369	1 403	3 730	62 407	19 062	964 309,0	85 551,1	8,9	16 837	132 257,6	93 806,9
	ARÁNY AZ ORSZÁGON BELÜL, %	2,50	2,23	1,50	2,06	2,44	1,91	1,05	1,11			0,59	0,63
2008	KOMÁROM- ESZTERGOM	1 433	30	16	79	1 558	384	11 943,4	1 087,7	9,1	8 163	1 240,7	1 028,4
	ORSZÁG ÖSSZESEN	57 693	1 837	1 326	4 069	64 925	18 729	1 093 694,2	93 012,2	8,5	18 372	133 266,8	110 429,3
	ARÁNY AZ ORSZÁGON BELÜL, %	2,48	1,63	1,21	1,94	2,40	2,05	1,09	1,17			0,93	0,93
2009	KOMÁROM- ESZTERGOM	1 394	54	34	85	1 567	355	12 111,6	957,5	7,9	8 364,4	1 193,9	1 102,5
	ORSZÁG ÖSSZESEN	58 211	2 091	1 365	4 478	66 145	17 785	1 114 404,2	101 925,4	9,1	18 480,4	139 226,4	115 530,7
	ARÁNY AZ ORSZÁGON BELÜL, %	2,39	2,58	2,49	1,90	2,37	2,00	1,09	0,94			0,86	0,95
2010	KOMÁROM- ESZTERGOM	1 401	46	32	80	1 559	365	12 211,0	1 291,7	10,6	8 438,8	4 543,1	4 269,4
	ORSZÁG ÖSSZESEN	58 283	1 645	1 321	3 738	64 987	18 050	1 202 255,0	121 266,2	10,1	20 061,7	128 249,7	99 208,5
	ARÁNY AZ ORSZÁGON BELÜL, %	2,40	2,80	2,42	2,14	2,40	2,02	1,02	1,07			3,54	4,30

4.1.a. Melléklet VÁROSOK FONTOSABB ADATAI (forrás: KSH Helységnevkönyv, 2011, KSH KEM Megyei évkönyv 2010, TEIR tematikus térképek, www.bankfiokkereso.hu, pénzintézetek honlapjai)

Város	Közigazgatási szerepkörök	Népesség								Belföldi vándorlási különbözet, 2009-2010, átlag ezer lakosra	Gazdasági aktivitás						Oktatás		Megyeszékhely elérési ideje Volánbusszal (perc)	Népesség fő 2010	
		Fő 2010 Év végén	változás 2001-2010			változás 2009-2011			Belföldi vándorlási különbözet, 2009-2010, átlag		1000 lakosra jutó Kft száma	10-50 főt foglalkoztató KKV 1000 lakosra vetítve	50-250 főt foglalkoztató KKV 1000 lakosra vetítve	1000 lakosra jutó nyilvántartott álláskeresők száma 2010	Bankfiókkal rendelkező országos bank jelenléte 2012	Kereskedelmi vendégéjszakák 2010		Felsőfokú			Középiskolai telephely
			Fő	%	Lakásszám változás db.	Fő	%	Lakásszám változás %								(500-nál több) db	(500-nál több) vendégéjszakák száma 1000 lakosra vetítve				
Tatabánya	+++	70 164	-2 197	-3,0%	1 271	176	0,3	55	184	3	39	++	+	46	9	16 706	239	+	9	0	69 988
Ács	-	7 005	-86	-1,2%	38	-105	-1,5	9	-49	-7	14	+	+	46	2	—	—	-	-	nincs közvetlen kapcsolat	7 110
Bábolna	-	3 630	-245	-6,2%	48	-58	-1,6	3	-47	-13	45	++	+++	33	1	1 826	495	-	1	46-60	3 688
Dorog	+	12 112	-453	-3,6%	168	-44	-0,4	1	-17	-1	28	+	+	58	4	2 254	185	-	1	91-120	12 156
Esztergom	+	30 858	1 462	5,0%	891	-56	-0,2	62	43	1	31	++	+	45	9	53 985	1746	++	7	91-120	30 914
Kisbér	+	5 323	-2 057	-27,5%	-535	-103	-1,9	1	-41	-8	24	++	++	49	2	2 911	536	-	1	46-90	5 426
Komárom	+	19 733	89	0,5%	425	28	0,1	32	57	3	36	++	+	34	8	77 591	3938	-	6	61-90	19 705
Lábatlan	-	5 018	-353	-6,5%	70	-26	-0,5	3	-30	-6	21	-	-	63	2	—	—	-	-	61-90	5 044
Nyergesújfalú	-	7 510	60	0,8%	153	-33	-0,4	7	-57	-8	26	+	+	43	2	2 938	390	-	1	61-90	7 543
Oroszlány	+	18 634	-1 579	-7,8%	108	-67	-0,4	25	-67	-4	20	+	+	52	4	847	45	-	1	11-30	18 701
Tata	+	25 026	308	1,3%	144	120	0,5	29	186	7	47	+++	+	41	6	63 460	2548	-	5	30.nov	24 906
Összesen²	—	205 013	-5 051	-2,46%	2 781	-168	-0,08%	227	161	1	34	—	—	45	—	—	—	—	32	—	205 181

¹ Kisbér: 2001. évi népszámlálás idején Ászár község még Kisbér közigazgatási területéhez tartozott. A nagymértékű népességsökkenés így elsősorban Ászár kiválásának tudható be. A két település népességsökkenése együttesen 2,3 %, a lakásszám a két településen együtt 175-tel nőtt.

² Összesen: A 2001-2010 közötti népesség és lakásszám változás Ászárral együtt értendő.

Közigazgatási szerepkörök: +++ megyeszékhely; ++ megyei jogú város; + kistérség központ, - város

Felsőfokú oktatás: *** egyetem, főiskola; ** kihelyezett egyetemi, főiskolai kar; * felsőfokú szakképzés

10-49 főt foglalkoztató KKV-k száma 1000 lakosra vetítve: - nincs; + 0,1-2 db; ++ 2,1-4 db; +++ 4,1-6 db

50-249 főt foglalkoztató KKV-k 1000 lakosra vetítve: - nincs; + 0,1-1 db; ++ 1,1,-2 db; +++ 2,1-4 db

4.1.b. Községek fontosabb adatai

Község	Közigazgatási szerepkörök	Népesség							Belföldi vándorlási különbség, 2009-2010, átlag ezer lakosra vetítve	Gazdasági aktivitás					Általános iskolai osztályok	Elérési idő Volánbusszal (perc)		
		Fő 2010 Év végén	változás 2001-2010		változás 2009-2011		Belföldi vándorlási különbség, 2009-2010, átlag	1000 lakosra jutó Kft száma		10-50 főt foglalkoztató KKV 1000 lakosra vetítve	50-250 főt foglalkoztató KKV 1000 lakosra vetítve	1000 lakosra jutó nyilvántartott álláskeresők száma 2010	ATM-ek	Megyeszékhely		Kistérség		
			Fő	%	Lakásszám változás db	Fő											%	Lakásszám változás db
Annavölgy	-	933	-46	-4,6%	7	-16	-1,69	0	-13	-15	11	++	-	59	-	8	nincs közvetlen kapcsolat	21-30
Bajna	+	1 938	-104	-5,1%	20	6	0,31	3	5	2	20	++	-	53	+	8	46-60	31-45
Csolnok	++	3 288	-83	-2,4%	51	-35	-1,05	0	-21	-6	25	+	-	43	+	11	nincs közvetlen kapcsolat	11-20
Dág	++	933	-45	-4,5%	12	-13	-1,37	1	-21	-22	15	++	-	55	-	8	nincs közvetlen kapcsolat	21-30
Epöl	+	589	-16	-2,5%	12	-33	-5,31	0	-6	-10	14	-	-	54	-	6	nincs közvetlen kapcsolat	31-45
Kesztlőc	+	2 663	103	4,0%	30	4	0,15	5	12	4	14	+	-	48	+	8	nincs közvetlen kapcsolat	11-20
Leányvár	+	1 716	44	2,6%	46	1	0,06	4	-1	-1	22	+	-	40	-	8	nincs közvetlen kapcsolat	3-10
Márialhalom	+	667	-31	-4,4%	14	-5	-0,74	0	3	4	24	-	-	61	-	—	nincs közvetlen kapcsolat	21-30
Nagysáp	+	1 535	52	3,4%	17	-27	-1,73	1	9	5	10	-	-	74	+	8	61-90	21-30
Piliscsév	+	2 353	57	2,5%	20	-18	-0,76	4	-4	-2	22	+	-	63	+	8	nincs közvetlen kapcsolat	21-30
Sárisáp	+	2 757	-97	-3,3%	43	-64	-2,27	2	-50	-18	15	+	+	55	+	13	nincs közvetlen kapcsolat	21-30
Tokod	+	4 215	-101	-2,3%	41	-28	-0,66	1	-17	-4	14	+	+	51	+	16	61-90	11-20
Tokodaltáró	+	3 070	10	0,3%	16	-11	-0,36	1	-8	-2	14	+	+	64	-	11	61-91	3-10
Úny	-	716	87	13,5%	15	-17	-2,32	0	-10	-13	36	+	-	71	-	2	nincs közvetlen kapcsolat	31-45
Dorogi kistérség	—	27 373	-170	-0,62%	344	-256	-0,93%	22	-122	-4	17	—	—	54	—	74	—	—
Bajót	++	1 558	39	2,6%	10	1	0,06	4	14	9	8	+	-	69	+	5	nincs közvetlen kapcsolat	46-60
Dömös	+	1 159	67	6,1%	31	-9	-0,77	0	-3	-3	22	+	+	54	-	—	nincs közvetlen kapcsolat	31-45
Mogyorósbánya	-	888	-12	-1,4%	20	18	2,07	0	6	7	19	+++	-	35	-	4	nincs közvetlen kapcsolat	31-45
Pilismarót	+	2 091	143	7,3%	32	-2	-0,10	1	30	14	16	+	-	52	+	10	nincs közvetlen kapcsolat	21-30
Süttő	+	2 002	-31	-1,5%	25	-1	-0,05	3	11	5	31	+	-	61	+	8	46-60	46-60
Tát	+	5 343	103	0,8%	83	-62	-1,15	6	-4	-1	27	++	-	46	+	18	61-90	21-30
Esztergomi kistérség	—	13 041	309	2,37%	201	-55	-0,34%	14	53	4	22	—	—	51	—	45	—	—
Ácsteszer	++	672	-45	-6,1%	4	-15	-2,18	1	-10	22	12	-	-	67	-	—	nincs közvetlen kapcsolat	21-30
Aka	-	266	-3	-1,1%	0	-2	-0,75	1	6	8	19	-	-	64	-	—	nincs közvetlen kapcsolat	31-45
Ászár ¹	+	1 983	n.a.	n.a.	n.a.	15	0,76	2	28	14	13	+	+	34	-	9	nincs közvetlen kapcsolat	3-10
Bakonybánk	-	430	-73	-13,9%	25	-23	-5,08	1	-12	-25	14	+++	-	86	-	—	61-90	11-20
Bakonysárkány	++	943	-20	-2,1%	6	3	0,32	0	-4	-4	5	+	-	60	-	8	nincs közvetlen kapcsolat	11-20
Bakonyszombathely	+	1 413	-115	-7,5%	17	-13	-0,91	-1	-10	-7	20	++	-	66	+	9	61-90	11-20
Bársonyos	++	740	-119	-13,9%	11	4	0,54	0	23	31	12	++	-	50	-	4	nincs közvetlen kapcsolat	11-20
Császárr	+	1 745	-139	-7,3%	-2	-20	-1,13	-1	-4	-2	14	+	+	82	+	8	31-45	11-20
Csatka	-	242	-62	-19,6%	0	-13	-5,10	0	-11	-41	12	-	-	87	-	—	nincs közvetlen kapcsolat	31-45
Csép	-	352	-4	-1,1%	4	-8	-2,22	0	-6	-15	6	-	-	102	-	—	nincs közvetlen kapcsolat	11-20
Ete	-	562	-28	-4,7%	3	-10	-1,75	1	-9	-15	11	+	-	53	-	1	nincs közvetlen kapcsolat	3-10
Kerézteleki	-	656	-51	-7,0%	7	-17	-2,53	1	-6	-8	12	-	-	64	-	4	nincs közvetlen kapcsolat	11-20
Réde	++	1 350	-198	-12,6%	4	-22	-1,60	0	-18	-13	8	+	-	86	-	8	nincs közvetlen kapcsolat	21-30
Súr	+	1 230	-109	-8,0%	14	-21	-1,68	0	-19	-15	6	+	-	72	-	8	nincs közvetlen kapcsolat	46-60
Tárkány	++	1 568	-1	-0,1%	12	-24	-1,51	1	-14	-9	13	+	-	64	+	8	nincs közvetlen kapcsolat	11-20
Vérteskethely	-	581	-36	-5,9%	3	5	0,87	-1	9	15	12	+	-	52	-	—	46-60	3-10
Kisbéri kistérség²	—	14 733	-1 003	-8,50%	108	-161	-1,10%	5	-54	-4	11	—	—	65	—	67	—	—

Község	Közigazgatási szerepkörök	Népesség							Belföldi vándorlási különbözet, 2009-2010, átlag ezer lakosra vetítve	Gazdasági aktivitás					Általános iskolai osztályok	Elérési idő Volánbusszal (perc)		
		Fő 2010 Év végén	Fő	változás 2001-2010 %	Lakásszám változás db	Fő	változás 2009-2011 %	Lakásszám változás db		Belföldi vándorlási különbözet, 2009-2010, átlag	1000 lakosra jutó Kft száma	10-50 főt foglalkoztató KKV 1000 lakosra vetítve	50-250 főt foglalkoztató KKV 1000 lakosra vetítve	1000 lakosra jutó nyilvántartott álláskeresők száma 2010		ATM-ek	Megyeszékhely	Kistérség
Almásfűzitő	+	2 250	-158	-6,5%	23	-9	-0,40	0	-12,5	-13	18	+	+	59	+	8	46-60	11-20
Bana	+	1 606	-83	-4,8%	15	-44	-2,67	-1	-23	-14	16	-	+	56	+	8	46-60	46-60
Csém	-	471	15	3,2%	12	-9	-1,88	0	-4,5	-9	8	++	-	89	-	—	nincs közvetlen kapcsolat	11-20
Kisigmánd	++	504	-12	-2,3%	10	-10	-1,95	0	-8	-16	24	-	-	81	-	—	nincs közvetlen kapcsolat	21-30
Mocsa	+	2 146	-58	-2,6%	11	-70	-3,16	0	-43,5	-20	24	+	+	50	+	8	nincs közvetlen kapcsolat	11-20
Nagyigmánd	++	2 988	-201	-6,3%	45	3	0,10	1	-12	-4	19	++	-	40	+	18	31-45	21-30
Komáromi kistérség	—	9 965	-497	-4,98%	116	-139	-1,39%	0	-103,5	-10	19	—	—	53	—	42	—	—
Bokod	+	2 133	-61	-2,7%	14	-54	-2,47	0	-46,5	-21	19	+	-	36	+	8	31-45	3-10
Dad	+	1 011	-76	-7,0%	8	4	0,40	4	4	4	8	+	+	40	-	8	31-45	11-20
Kecskéd	+	1 954	59	3,1%	60	-24	-1,21	6	-20	-10	39	++	-	42	-	8	11-30	3-10
Kömlőd	+	1 232	74	6,4%	28	-7	-0,57	6	-6	-5	10	-	-	31	-	7	11-30	nincs közvetlen kapcsolat
Szakszend	+	1 503	-2	-0,1%	7	-34	-2,21	4	-14,5	-9	8	+	-	50	+	8	31-45	21-30
Oroszlányi kistérség	—	7 833	-6	-0,08%	117	-115	-1,47%	20	-83	-11	19	—	—	39	—	39	—	—
Gyermely	+	1 443	165	12,8%	59	-12	-0,82	0	3	2	30	+	-	33	+	8	46-60	46-60
Héreg	++	1 022	-22	-2,1%	22	2	0,20	-3	-7,5	-7	34	++	-	46	-	4	31-45	31-45
Környe	+	4 436	116	2,7%	99	-16	-0,36	1	-11,5	-3	36	++	++	38	+	16	11-30	11-20
Szárliget	+	2 273	163	7,6%	51	-33	-1,43	4	-19,5	-8	28	+	-	30	-	8	11-30	21-30
Szomor	+	1 138	46	4,2%	44	3	0,26	1	6,5	6	28	++	-	35	-	8	61-90	61-75
Tarján	+	2 655	-105	-3,7%	58	-52	-1,92	4	-33,5	-12	34	+++	+	29	+	11	31-45	31-45
Várgesztes	+	557	80	16,4%	20	-10	-1,76	-2	-7	-12	219	++	-	25	-	1	31-45	31-45
Vértessomló	+	1 335	42	3,2%	46	-5	-0,37	7	-4	-3	19	++	+	24	-	8	11-30	21-30
Vértesszőlős	+	3 178	257	9,0%	33	62	11,31	3	54	2	54	+++	+	37	+	8	1-10	3-10
Tatabányai kistérség	—	18 037	742	4,11%	432	-61	-0,34%	15	-19,5	-1	41	—	—	33	—	72	—	—
Baj	+	2 847	75	2,7%	41	11	0,39	2	19	7	25	+	-	38	+	10	61-90	11-20
Dunaalmás	+	1 610	111	7,3%	10	-17	-1,04	0	-5,5	-3	27	+	-	53	+	8	31-45	11-20
Dunaszentmiklós	-	447	27	6,6%	13	9	2,05	1	-0,5	-1	150	++	-	54	-	—	nincs közvetlen kapcsolat	21-30
Kocs	+	2 594	-19	-0,7%	18	-38	-1,44	1	-7	-3	19	+	+	44	-	8	11-30	11-20
Naszály	+	2 345	144	6,4%	32	-38	-1,59	3	-10	-4	17	+	-	42	-	9	11-30	11-20
Neszmély	+	1 341	-99	-6,9%	2	-4	-0,30	1	-19,5	-14	16	-	-	51	-	5	31-45	11-20
Szomód	++	2 112	92	4,6%	25	17	0,81	4	16	8	24	+	+	39	+	8	31-45	11-20
Tardos	+	1 573	-38	-2,3%	23	-18	-1,13	2	-9	-6	29	++	-	39	+	8	46-60	21-30
Vértestolna	-	547	16	3,0%	5	-1	-0,03	1	8,5	17	18	+	-	27	-	1	31-45	31-45
Tatai kistérség	—	15 416	309	2,00%	169	-79	-0,51%	15	-8	-1	26	—	—	42	—	57	—	—

¹ Ászár: 2001. évi népszámlálás idején Ászár község még Kisbér közigazgatási területéhez tartozott. A nagymértékű népességcsökkenés így elsősorban Ászár kiválásának tudható be. A két település népességcsökkenése együttesen 2,3 %, a lakásszám a két településen együtt 175-tel nőtt.

² Kisbéri kistérség: A 2001-2010 közötti népesség és lakásszám változás Ászár nélkül értendő.

*_nagyközség
Jegyzőség: ++_körjegyzőségi székhely; +_saját jegyző; -_más körjegyzőséghez tartozik
ATM-ek: + takarékszövetkezeti ATM; * OTP Bank ATM
Általános iskolai osztályok: --- nincs iskola; -- maximum 4 osztály; - kevesebb mint 8 osztály; +_teljes 8 osztály
10-49 főt foglalkoztató KKV-k száma 1000 lakosra vetítve: - nincs; + 0,1-2 db; ++ 2,1-4 db; +++ 4,1-6 db
50-249 főt foglalkoztató KKV-k 1000 lakosra vetítve: - nincs; + 0,1-1 db; ++ 1,1,-2 db; +++ 2,1-4 db

5.2.2.a melléklet: Az Új Széchenyi Terv program felépítése

Kitörési pont	Prioritás	Alprogram
Egészségipari program	Egészségiparra épülő turizmus	Természeti tényezőkre, illetve az orvosi szolgáltatásokra épülő egészségturizmus; Egészségturizmushoz kapcsolódó minőségi (komplex) turisztikai kínálatfejlesztés
	Termál-egészségipari szolgáltatás	Geotermikus energia egészségipari hasznosítása; Növényházi kertészet; Termál-, gyógy- és ásványvizek komplex hasznosítása; Egészségipari innováció alprogram; Termál-egészségipar háttérágazata;
Zöldgazdaság-fejlesztés	Zöldenergia	Zöld közlekedés; Világítás korszerűsítés; Decentralizált megújuló és alternatív energia előállításának támogatása; Agrárenergetika; Környezetipar, hulladékpar; Zöld mintaprojektek (pl. tájgazdálkodáson alapuló, komplex gazdaságfejlesztési projektek)
	Energiahatékonyság	Új zöldotthon-építés; Élhető panel-felújítás; Távhő hatékonyság; „Mi otthonunk” felújítási alprogram; Megújuló közintézmény alprogram; Zöld kkv alprogram
	Zöld oktatás, foglalkoztatás és szemléletformálás	Zöldfoglalkoztatás; Zöld szakképzési rendszer kialakítása; Zöld tudatformálást szolgáló tevékenységek támogatása
	Zöld K+F+I	
Otthonteremtési Program	Öngondoskodás ösztönzése, lakás-takarékpénztári megtakarítások növelése	
	Lakókörnyezet minőségének javítása	Lakásépítés és lakásfelújítás támogatása; Városrész-rehabilitáció; Telep-rehabilitáció; Kéményfelújítás támogatása.
	Bérlakás	Önkormányzati bérlakás építése; Vállalkozói bérlakás mintaprojektek
Vállalkozásfejlesztési Program	Vállalkozásélénkítés	1-20 fős kisvállalkozások támogatása; Mikrohitel alprogram (max. 25 millió Ft); Széchenyi kártya alprogram; Élelmiszeripari vállalkozások támogatása; kétfordulós ötletpályázatok.
	Szövetségben a munkahelyekért	Kitörési pontokhoz kapcsolódó vállalkozások kiemelt támogatása; Versenyképességi szerződések (helyi önkormányzatok és vállalkozói közösségek szövetsége (területi), ágazati tömörülések (elsősorban nagyvállalatokra építve): összetett (vállalkozás, üzleti környezet, oktatás-képzés, K+F+I) fejlesztési programok
	Üzleti környezetfejlesztés	Közvetett támogatások, vállalkozói kultúra, vállalkozói ismeretek fejlesztése; Üzleti inkubációt segítő infrastruktúra szolgáltatásfejlesztése, vállalkozói szövetségek közös infrastruktúrafejlesztése, franchise hálózatok, kereskedőházak létesítésének támogatása, BRIC országok piacainak elérése, Kárpát-medencei térség gazdaságfejlesztési övezet alprogram (pl. Magyarországi székhelyű, kárpát-medencei és délkelet-európai gazdasági hálózatok létrejöttét segítő üzleti szolgáltatások támogatása)
Tudomány-innováció Program	Horizontális prioritások Ágazati prioritások Kreatív iparágak	A tudomány-innovációprogram alapvetően a többi programhoz kapcsolódóan, illetve nem fizikai jellegű fejlesztésekben realizálódik.
Foglalkoztatási Program	Munkaerő kínálat bővítése; Közvetlen támogatás a munkahelyteremtéshez; Család és a munka összeegyeztethetőségének elősegítése; Versenyképes tudás megszerzésének támogatása; Szakképzés rendszerének fejlesztése;	Munkaerő versenyképességének javítása, legális foglalkoztatás ösztönzése, alkalmazkodás-rugalmasság- biztonság, magas élőkommunikáció-ágazatok, hátrányos helyzetű térségek vállalkozói, versenyképes szak- és felnőttképzés, kapcsolódás a Széchenyi terv más Programjaihoz.

Közlekedésfejlesztési Program	Közútfejlesztés	A közúti közlekedés biztonságának fokozása; Autohof rendszer (tehergépjármű pihenő) kialakítása.
	Vasútfejlesztés	
	Alágazatközi – horizontális fejlesztés	Elektronikus viteldíj fizetési rendszerek kialakítása; közforgalmú személyszállítási szolgáltatások integrálása; Korszerű ITS technológiák alkalmazásának elősegítése a közforgalmú közlekedésben.
	Vízközlekedés fejlesztés	
	Városi közlekedés fejlesztése	Pályahálózatok összekapcsolása; kerékpáros közlekedés fejlesztése;
	Logisztikai fejlesztés	Intermodális áruszállítás; kisvállalkozói szövetségi formák támogatása a logisztikában;

5.2.2.b melléklet: Nemzeti és nemzetgazdasági stratégiai tervdokumentumok, szakpolitikai stratégiai tervdokumentumok

Fejlesztési dokumentum	Utolsó módosítás elfogadása	Terv időhorizontja	Célja	A területfejlesztés szempontjából jelentős tervi elhatározások, döntések
Nemzeti Vidékstratégia	2012	2012-2020	A fenntarthatóságot, az életképes agrár- és élelmiszertermelést és a vidéki élet értékeit középpontba állító jövőkép alapján kijelölje az ország vidékpolitikájának célkitűzéseit, alapelveit, valamint az azok elérését biztosító programok és intézkedések végrehajtási kereteit. (A Darányi Ignác terv megalapozója)	1.Stratégiai területek: <ul style="list-style-type: none"> •Természeti erőforrások és értékek védelme, fenntartható használata (talajvédelmi, környezetbiztonsági, vízkészlet- és vízminőségvédelmi, területi vízgazdálkodási, ivóvízminőség-javító, szennyvíz, zöldterületi rendszer fejlesztési, hulladékgazdálkodási, települési csapadékvíz gazdálkodási program); •Agrár- és élelmiszergazdaság ökológiai gazdálkodási, génmegőrzési, táj és agrár-környezetgazdálkodási, állattenyésztési fejlesztési, szőlő- és borprogram, szántóföldi növénytermesztési, gye-, erdő-, vad, halgazdálkodási, élelmiszer feldolgozási, egészséges helyi terméket a közétkeztetésbe program) •Vidéki gazdaság, vidéki közösségek (helyi gazdaságfejlesztés és vidéki szellemi, fizikai infrastruktúra, egészségfejlesztés, életképes vidéki települések programjai). 2.A megyét érintő térségi komplex programok: <ul style="list-style-type: none"> •Tanyás térségek fejlesztési programja, •Tisza-völgy komplex fejlesztési program (Tisza-tó fejlesztése az ökoturizmus jegyében alprogram)
Darányi Ignác Terv	2012	2012-2020	A Nemzeti Vidékstratégia céljainak eléréséhez, programjainak végrehajtásához szükséges eszközöket és intézkedéseket foglalja keretbe.	Fő intézkedési területek: <ul style="list-style-type: none"> • a jogszabályi környezet megújítása, életszerűvé tétele; • hatékony, ügyfélbarát támogatási és intézményrendszer kialakítása; • szemléletformálási, képzési programok és akciók indítása; • uniós és hazai társfinanszírozású programok kidolgozása és indítása (pl. Fiatal gazdák induló támogatása, mezőgazdasági termékek értéknövelése, zöldség-gyümölcs termelői csoportok támogatása, KAT kompenzációs támogatás, mezőgazdasági területek első erdősítése, turisztikai tevékenység ösztönzése, NATURA 2000 területekkel összefüggő programok • nemzeti finanszírozású programok kidolgozása és indítása (pl. Tanyafejlesztési program, egészséges helyi élelmiszer a közétkeztetésbe, helyi termék, helyi piac, közvetlen értékesítés program, szerkezet átalakító programok (pl. különleges rizstámogatás, zöldség, gyümölcs, húsmarha, juh ágazatban)

Fejlesztési dokumentum	Utolsó módosítás elfogadása	Terv időhorizontja	Célja	A területfejlesztés szempontjából jelentős tervi elhatározások, döntések
Nemzeti Energia-stratégia	2012	2012-2030	Elsődleges célja az energia függőség csökkentése. További célja az energiatakarékosság, a hazai ellátásbiztonság szavatolása, a gazdaság versenyképességének fenntartható fokozása.	<ul style="list-style-type: none"> •Energiatakarékosság (primerenergia felhasználásának, energiafüggőség csökkentése, épületenergetikai fejlesztések, szemléletmód váltás); •Megújuló energiatermelés növelése; •Erőműkorszerűsítés; •Közösségi távfűtés és egyéni hőenergia előállítás korszerűsítése; •Közlekedés energiahatékonyságának növelése, a szén-dioxid intenzitásának csökkentése (elektromos energia, bioüzemanyagok használata, vasúti szállítás növelése); •Zöld ipar, megújuló mezőgazdaság (geotermikus energia) •Energetikai célú hulladékhasznosítás; •Állami szerepvállalás erősítése;
Nemzeti Éghajlat-változási Stratégia	2008	2008-2025	Az éghajlatváltozáshoz való alkalmazkodás stratégiáját fogalmazza meg az élet minden területére. A cél, hogy a meglévő kormányzati intézkedések megfelelő összhangja és a társadalom valamennyi rétegének mozgósítása együttesen az éghajlatvédelem irányába hasson.	<p>Alkalmazkodási feladatokkal érintett területek:</p> <ul style="list-style-type: none"> •Természetes élővilág és természetvédelem (helyben történő adaptáció elősegítése, átjárhatóság elősegítése, ökofolyosók) ; •Emberi egészség (tájékoztatás, hőségterv, városi hőszéghely figyelembe vétele települési tervek készítése során); •Vízgazdálkodás (víztakarékossági módszerek, vízviszartartás, csatornarendszerek fejlesztése, Váshelyi terv megvalósítása) •Mezőgazdaság és erdőgazdálkodás (növénynevelés, hagyományos állatfajták tenyésztése, takarékos öntözés, mezővédő erdősávok, erdőterület növelése, táji mozaikosság, állattartás fejlesztése stb.) •Területrendezés (nagyvízi meder, belvízjárta és csúszásveszélyes területek beépítésének elkerülése, települési összenövés megakadályozása, zöldfelületi rendszerek védelme, erdősítésre kijelölhető területek lehatárolása stb.) •Településtervezés (zöldfelületi rendszer védelme, fejlesztése, tagolt települési területfelhasználás, biológiai aktivitásérték növelése, csapadékvizekkel való gazdálkodás előmozdítása stb.) •Épített környezet (klímatudatos telepítés, energetikai fejlesztések)
Wekerle terv	2012	2012-2020	A magyar gazdaság makroregionális léptékű célkitűzéseinek meghatározása és az e célok elérését szolgáló partnerségi, intézményi és finanszírozási keretfeltételek kijelölése. Célcsoport: a kis- és középvállalkozások, melyeket képessé kell tenni a külföldön való megjelenésre és helytállásra.	<ul style="list-style-type: none"> •Infrastruktúra összehangolása (határmenti közlekedési összeköttetések fejlesztése, szállítmányozás, logisztika, közvetítő szolgáltatások, tömegközlekedési menetrendek összehangolása, határmenti települések komplex infrastrukturális fejlesztései) •Egységes munkaerőpiac (piaci jelenlét szempontjából kritikus szakmák kölcsönös elismerése, szakképzés összehangolása, határon átnyúló Kutatás+Fejlesztés+Innováció); •Jármű- és gépipari beszállítói hálózatok kialakítása; •Zöldgazdaság (térsgégi együttműködő hálók révén környezetterhelés csökkentésének, energiahatékonyság, ökotudatos szemléletű tevékenységek és módszerek elterjesztése, szaktanácsadói hálózatok); •Élelmiszergazdaság (vidéki munkahelyek megőrzése, termőföld és természeti táj megőrzése, térségek elnéptelenedésének megőrzése, természeti erőforrások fenntartható használata, vertikális integráció erősítése az együttműködésen keresztül); •Turizmus és egészségipar (komplex turisztikai termékek, turisztikai desztináció menedzsment szerveződésének támogatása. Turisztikai márka, amely alapján elsősorban pozícionálható a Kárpát-medence: egészségturizmus, vidéki turizmus, vallási turizmus. Ehhez elsősorban a tematikus útvonalak fejlesztése); •Kreatív ipar (egyéni képességeken keresztül történő fejlesztés,

Fejlesztési dokumentum	Utolsó módosítás elfogadása	Terv időhorizontja	Célja	A területfejlesztés szempontjából jelentős tervi elhatározások, döntések
				munkahelyteremtés) és infokommunikáció
Magyary program	2012	2012-2020	Hatékony nemzeti közigazgatás kialakítása.	A területfejlesztést áttételesen befolyásoló programok: <ul style="list-style-type: none"> •Egyszerűsítési program (eljárások egyszerűsítése, nyelvi egyszerűsítés, intézményi működés racionalizálása) •Stratégiai irányítás megújítása a központi közigazgatásban (új tervezési eljárásrend, központi módszertan kidolgozása) •Korrupció megelőzési program
Nemzeti Környezetvédelmi Program	2009	2009-2014+ (A program hosszabb távra tekint)	Az ország fenntartható fejlődési pályára való állását igyekszik elősegíteni, a környezeti szempontok és összefüggések megjelenítésével, a társadalmi és gazdasági lehetőségekkel összehangolt, szükséges intézkedések meghatározásával.	Hatása hosszabb időre terjed ki, ezért céljait a következő időszakra vonatkozóan is érdemes áttekinteni. Átfogó célterületek: <ul style="list-style-type: none"> •A települési élet- és környezetminőség javítása, a környezetbiztonság erősítése; •Természeti erőforrásaink és értékeink megőrzése; •A fenntartható életmód termelés és fogyasztás elősegítése Akcióprogramok: <ul style="list-style-type: none"> •Környezettudatos szemlélet és gondolkodásmód erősítése; •Éghajlatváltozás (felkészülés az éghajlatváltozásra, üvegházhatású gázok csökkentése); •Környezeti egészség (vízminőséggel, élelmiszerbiztonsággal kapcsolatban); •Települési környezetminőség (települések levegőminőségének javítása, zajterhelés csökkentése, környezetkímélő közlekedési fejlesztések stb.) •Biológiai sokféleség megőrzése, természet- és tájvédelem; •Fenntartható terület- és földhasználat; •Vízvédelem, hulladékgazdálkodás, környezetbiztonság
Fenntartható Fejlődési Keretstratégia	tervezet	2012-2024	A folytonosan változó társadalmi humán-gazdasági-természeti külső környezethez való alkalmazkodóképesség feltételeinek biztosítása, az ahhoz szükséges kulturális adaptáció minőségi javítása.	Célrendszere az emberi, társadalmi, gazdasági, természeti erőforrásokon alapul. Területfejlesztéssel összefüggő (helyi szinten) legfontosabb teendők (pl): K+F+I tevékenységek támogatása, leszakadó csoportok integrációja, prevenció programok (egészség), megújuló energiaforrások támogatása, ökológikus termelési és fogyasztási rendszerek támogatása, zöldgazdasági reformok, ellenálló képesség javítása az éghajlatváltozással szemben, kedvező üzleti környezet kialakítása.
Első Vízyűjtő-gazdálkodás Terv	2010/2012*	2010-2027	Jó állapot elérése a víztestek 85%-ánál 2015-ig. (Felszíni víztestek jó mennyiségi és ökológiai állapotának, felszín alatti vízteste jó mennyiségi és kémiai állapotának elérése.)	Célok: A szennyező anyagok kibocsátásának csökkentésével, a veszélyes anyagok kibocsátásainak megszüntetésével a vízminőség javítása; A felszín alatti vizek szennyezésének csökkentése, és további szennyezésük megakadályozása; A fenntartható vízhasználat elősegítése a hasznosítható vízkészletek hosszú távú védelmével; Az árvizek és aszályok kedvezőtlen hatásainak mérséklése; A vizekkel kapcsolatban lévő élőhelyek védelme, állapotuk javítása; Az ivó- és fürdővíz megfelel a kapcsolódó irányelv követelményeinek.

*Alkotmánybírósági döntést követően hatályon kívül helyezték, majd 2012 februárjában kormányhatározattal ismét kihirdették.

5.6.a melléklet: A határon túli együttműködés célrendszere és kapcsolódó intézkedések

Konkrét célok	Határon átnyúló intézményes kapcsolatok fejlesztése	Határon átnyúló közlekedési kapcsolatok fejlesztése	Integráns, versenyképes közös gazdasági tér kialakítása	Élénk társadalmi kapcsolatok, a regionális együttműködés társadalmasítása
beavatkozási területek	1. Intézményfejlesztés	2. Közlekedésfejlesztés	3. Gazdaságfejlesztés	4. Társadalmi kapcsolatok fejlesztése
kapcsolódó intézkedések	<p>1.1 A megye szektorális stratégiáinak felülvizsgálata</p> <p>1.2 A határon átnyúló együttműködések megyei szintű koordinációja</p> <p>1.3 Megyei civil alap létrehozása</p> <p>1.4 Nagytérségi szintű EGTC kialakítása</p> <p>1.5 A megyék közötti koordináció feltételeinek kialakítása</p>	<p>2.1 A külső és belső szárazföldi közlekedés fejlesztésének összehangolása</p> <p>2.2 A vízi közlekedés közös fejlesztése</p> <p>2.3 Helyi és kistérségi érdekű folyami átkelők kialakítása</p> <p>2.4 Új, nagyobb kapacitású hidak építése</p> <p>2.5 A régió belső közúthálózatának fejlesztése</p> <p>2.6 A határon átnyúló közösségi közlekedés feltételeinek megteremtése</p>	<p>3.1 Határon átnyúló, integrált logisztikai-ipari szolgáltatási terek kialakítása</p> <p>3.2 A vállalászosi együttműködés feltételeinek javítása</p> <p>3.3 A munkaerő-migráció feltételeinek javítása</p> <p>3.4 Tudásorientált gazdasági ágak megtelepülésének ösztönzése</p> <p>3.5 Környezeti monitoring-rendszer kialakítása a határtérségben</p> <p>3.6 A turisztikai együttműködés erősítése</p>	<p>4.1 A kulturális kapcsolatok erősítése</p> <p>4.2 A testvér-települési kapcsolatok hatékonyságának javítása</p> <p>4.3 Az intézményközi szakmai kapcsolatok támogatása</p> <p>4.4 A határon átnyúló civil integráció kialakításának támogatása</p>

5.6.b melléklet: A Komárom-Esztergom megye területfejlesztési koncepciójának célrendszere, 2007-2013

Általános cél	AZ ÉLETMINŐSÉG JAVÍTÁSA, A FENNTARTHATÓ ÉS SZOLIDÁRIS FEJLŐDÉS			
Specifikus célok	1. A megye az externális hatásokra fokozottan ügyelve, továbbra is vegyen részt a nemzetközi gazdasági folyamatokban	2. Az anyagi jólét fokozása mellett a társadalmi és környezeti értékek megóvása, kiteljesítése	3. A megye határmenti helyzetét kihasználva váljon a régió húzóerejévé és összekötő kapocssá Dél-Szlovákia, a Nyugat-Dunántúl északi része és a Budapest-környék pilisi, dunakanyari tájai felé	
Prioritások	1. Fenntartható gazdaságfejlesztés	2. Örökségvezérelt környezetfejlesztés	3. Humán erőforrás és közösségfejlesztés	4. Kapcsolatfejlesztés - eszközök és funkciók –
Intézkedések	1.1 Befektetés-ösztönzés 1.2 KKV-k támogatása 1.3 K+F, innováció ösztönzése 1.4 Szolgáltatásfejlesztés 1.5 Agrárszektor fejlesztése 1.6. A megújuló és alternatív energiaforrások felhasználásának ösztönzése 1.7. Turizmusfejlesztés	2.1. Épített környezet védelme, műemlékvédelem 2.2. Természeti- táji örökség védelme 2.3. Hátrányos helyzetű térségek, aprófalvak, tanyák, puszták, majorságok fejlesztése 2.4. Településfejlesztés 2.5. Tájrehabilitáció, a nehézipari múlt tájsebeinek felszámolása 2.6. Korszerű környezetbarát technológiák ösztönzése az agráriumban, az ipari, illetve a szolgáltató szektorban 2.7. A hatékonyabb energiagazdálkodás ösztönzése az önkormányzati, a vállalkozói és a lakossági területen 2.8. Vízgazdálkodás, katasztrófavédelem	3.1. Oktatás, képzés, szakképzés fejlesztése 3.2. Egészségügy és szociális ellátás fejlesztése 3.3. Foglalkoztatottság növelése 3.4. A kulturális örökség és a hagyományok őrzése, kulturális fejlesztések 3.5. Ifjúsági- és sportcélú fejlesztések 3.6. A nemzetiségi hagyományok, értékek érvényesítése 3.7. Társadalmi aktivitás növelése 3.8. A társadalmi befogadást támogató fejlesztések	4.1. Közlekedésfejlesztés – fizikai elérhetőség javítása 4.2. Virtuális elérhetőség fejlesztése (infokommunikáció) 4.3. Határmenti és régióközi együttműködések 4.4. Kistérségek és települések közötti együttműködés 4.5. Területfejlesztés- és rendezés, területi monitoring fejlesztése

6.a. Városok fejlesztési szándékai

VÁROS	ÁTADOTT DOKUMENTUM	FEJLESZTÉSI CÉLOK
Tatabánya	táblázat, 10 projekt adatlap	Egészségügyi fejlesztések (Szent Borbála Kórház fejlesztése)
		kerékpárút-hálózat fejlesztése, úthálózati felújítások
		"Egészséges Életmód" program
		Felsőgallai Logisztikai központ kialakítása
		bölcsőde, óvoda felújítása
		intézmények épületenergetikai rendszerének felújítása
		HR fejlesztési programok az oktatási intézményekben
		Parkerdő turisztikai célú fejlesztése
		városközpont és alközpontok funkcióbővítő rehabilitációja
		távhő rendszer korszerűsítése
		szennyvíz- és csapadékvízrendszerek felújítása, kiépítése
		lakóépületek azbesztmentesítése
		csúszásveszélyes partfalak, hegyoldalak rekonstrukciója
		Hajléktalan-ellátó intézményrendszer fejlesztése
		fűtőerőmű részben biomasszával való üzemeltetése, kapcsolódó logisztikai fejlesztések
Ács	1 db projekt adatlap, táblázat, gazdasági program (2010-2014) /részletes/	városközpont rekonstrukció
		járda, út felújítások, Eurovelo kerékpárút kialakítása
		játszótér, óvoda felújítása
		sportcsarnok felújítása
		kikötő létesítése
		biomassza üzem létesítése
		Zichy kastély és kastélypark felújítása
		autópálya csomópontba való beruházás
Bábolna	5 db projekt adatlap, táblázat	egészségügyi kp. felújítása
		kerékpárút
		buszpályaudvar felújítása
Dorog	IVS (CD-n), gazdasági program, adatlap, 6db projekt adatlap	Köztársaság út, Bányász körönd felújítása
		funkcióbővítő városrehabilitáció
		zeneiskola kialakítása
		lakópark kialakítása
		intermodális közösségi közlekedési központ létrehozása
		körforgalom, Ipari Park belső úthálózat kiépítése
Dorogi kistérség 71 db projektet felsoroló táblázat (2006 május 23-án)		
Esztergom	táblázat, 2 projekt adatlap, CD: fejlesztési koncepciók, programok (IVS, közlekedés,)	Ipari Park fejlesztése és bővítése
		árvízvédelmi koncepció készítése
		ökofolyosóhoz kapcsolódó fejlesztések
		reptér fejlesztése
		halastó rehabilitáció (környezet- és tájgazdálkodás)
		hulladékgazdálkodás modernizációja, hulladéklerakók revitalizálása
		turisztikai fejlesztések (fürdő, szállodák)
		vízparkok fejlesztése, jachtkikötő építése
Kisbér	17 db projekt adatlap (folyamatban lévők és tervezettek)	településkép javítása
		sport és turisztikai Ház kialakítása, sportcsarnok felújítása
		sportcsarnok létesítése a középfokú iskolák számára
		turisztikai infrastrukturális központ és ifjúsági szálláshely létesítése,
		templom felújítása
		csapadékvíz elvezetése
		utca, parkoló, kerékpárút felújítások
		egészségügyi állomás kialakítása
		halastavak kotrása
		körforgalmi csomópont létrehozása
		tűzoltószertár felújítása

VÁROS	ÁTADOTT DOKUMENTUM	FEJLESZTÉSI CÉLOK
		"Mini Magyarország " területén fogadó épület kialakítása
Komárom	12 projekt adatlap	szociális otthon korszerűsítése
		Komárom-Komárno területrendezési dokumentumok összehangolása: Új Duna híd, hatékony együttműködés, intézmények közös használata
		történeti kert rekonstrukció
		geotermális hőellátási rendszer kiépítése
		TÁVHŐ energetikai korszerűsítése
		vízvédelmi rendszer fejlesztése, magaspark megerősítése
		Ipari Park fejlesztése
		fürdő fejlesztése
		műfüves futballpálya
		csapadékvíz elvezetése
		bel- és külterületi utak
		Komárom- Bábolna kistérség településenként fejlesztési projektek listája (2004- 2014) 2011 nov. frissítve (ötletek, benyújtott pályázatok, megvalósítás alatt állók, megvalósított tervek)
Oroszlány	megvalósított projektek, folyamatban lévő projektek, benyújtott, értékelés alatt álló projektek , előkészítés alatt álló projektek, pályázatok táblázatok	új fűtőmű építése városi távfűtéshez
		városi energetikai korszerűsítések
		sportcsarnok felújítása, sportcentrum kialakítása
		települési szolgáltató központ kialakítása
		strand felújítása
		Ipari Park bővítése és fejlesztése
		utak, járdák, padok felújítása
		közvilágítási hálózat bővítése
Tata	táblázat, CD: Tata, kistérséghez kapcsolódó tervek (IVS, turisztikai fejlesztési irányok)	források kezelése és hasznosítása
		Fényes fürdő fejlesztése
		csapadékvíz elvezetése
		útkorszerűsítés
		intermodális közösségi közlekedési csomópont kialakítása
		kerékpárutak
		Kálvária domb rehabilitációja
		energiaracionalizálás önkormányzati intézményekben
		sportcsarnok létesítése
		közvilágítás korszerűsítése
		közúti csomópontok, déli elkerülő út létesítése

6.b. Közsféra, civilek fejlesztési szándékai

	KÖZSZFÉRA, CIVILEK	VÉLEMÉNYEZÉS, HELYZETÉRTÉKELÉS
1	KEM KH Közlekedési Felügyelőség	kerékpárútfejlesztést támogatja, Tatabánya- Székesfehérvár közötti vasúti- közúti kapcsolat fejlesztése, V/C folyosó alternatívája: Észak-Dél közti főút kapcsolata lehetne
2	KEM KH Népegészségügyi Szakig. Szerv	részletes elemzést ad a vízgazdálkodásról, vízellátásról, hulladékgazdálkodásról, szennyvízelvezetéséről, Kem lakosságának egészségi állapotának értékelése, Egészségfejlesztési stratégia: rövid és hosszú távú célok, prioritások
3	KEM KH Földhivatal	termőföldek hasznosításának ellenőrzéséről információk
4	KEM KH Növény- és Talajvéd. Ig.	tájvédelem és növényvédelem részletes elemzése (3+2 oldal)
5	KEM KH Földművelésügyi Ig.	mezőgazdasági ágazat elemzése, külső és belső környezet elemzése, az ágazat jövőképe (5 oldal)
6	KEM KH Élelmiszerlánc-biztonsági és Állateü. Ig.	76 településből 38-ból nincs egyetlen..... sem és a kis létszámú állattartók átlag életkora 60 felett van
7	KEM KH Munkaügyi Központ	Rába-Duna-Vág Területi Együttműködési Csoportosulás fejlesztési stratégiájához 2002-2012 időszakra helyzetfeltárás
8	KEM KH Szoc.. És Gyámhivatal	részletes adatok (táblázat, grafikon), értékelés
12	Duna- Ipoly Nemzeti Park Ig.	-
9	Nemzeti Infrastruktúra Fejlesztő Zrt	a megyét érintő fejlesztések részletes bemutatása térképpel, üzemeléssel, forrás megjelölésével
10	Észak-dunántúli Vízügyi Igazgatóság (ÉDÜVÍZIG)	árvízvédelmi fejlesztések, kerékpárutak, vízrendezés, belvízvédelem és projekt javaslatok (3db)
11	Nemzeti Környezetügyi Intézet Észak-dunántúli Kirendeltsége (ÉDUNEKI)	vízellátás, vízi közmű részletes adatok
14	Észak-dunántúli Környezetvédelmi, Természetvédelmi és Vízügyi Felügyelőség (ÉDUKTVF)	vízvédelem-vízgazdálkodás, levegőtisztaság, táj- és természetvédelem, hulladékgazdálkodás, zaj- és rezgésvédelem (4 oldal)
16	KEM Kereskedelmi és Iparkamara	javaslatok a gazdasági fejlesztések prioritására
17-18	KEM Mérnöki és Építész Kamarák	Kamarák helyzete, 3 szakértőtől vélemény: úthálózat fejlesztése, víz- és szennyvíz, vegyes
20	KEM Katasztrófavédelmi Igazgatóság	fejlesztési célok tűzoltóság, iparbiztonság, polgári védelem területén
21	Fejér megyei KH Építésügyi Hivatala Állami Főépítésze	-
25	Kisbéri Többcélú Kistérségi Társulás	Kisbér város IVS (CD) és Településfejlesztési koncepció
22	Tatabányai Többcélú Kistérségi Társulás	fejlesztési prioritások településenként, kistérségi társulás területfejlesztési koncepciója
28	Esztergom- Nyergesújfalú TK Társulás	kiemelt prioritások 6db és további kiemelt projektek felsorolása
32	KEM KISZÖV	milyen tervezési előzményeket javasol
34	KDRFÜ	KDOP prioritások (I.-V.) megvalósítása a megyében: részletes elemzés grafikonokkal(2007-2012)
35	Magyar Közút KEM Igazgatósága	országos úthálózatot érintő helyzetelemzés és javaslatok (7 oldal) térkép, ROP akcióterv (2011-13)
38	KEM Szlovák Kisebbségi Önkormányzata	tervezett programok, akciók nemzetiségi kultúra és határmenti kapcsolatok erősítésére (1 oldal)
39	KEM Német Kisebbségi Önkormányzata	oktatás-nevelés, partnerkapcsolatok fejlesztése (2 oldal)
42	Fogyatékkal Élők KEM Sportszövetsége	szociális ellátás, oktatás és sport területén fejlesztési javaslatok (2 oldal)
43	Magyar Természetjárók KEM Szövetsége	javaslat: Gerecs Natúrparc létrehozása
46	Tata és környéke Turisztikai Egyesület	turisztikai helyzetelemzés, fejlesztési irányok

	KÖZSZFÉRA, CIVILEK	VÉLEMÉNYEZÉS, HELYZETÉRTÉKELÉS
49	Ister- granum EGTC	Esztergom régió számára legfontosabb beruházások kiemlézése, saját projekt ötletek bemutatása
50	Szt. Borbála Megyei Kórház	egészségügyi koncepció, pályázatok ismertetése, jövőbeni koncepciók
51	Vaszary Kolos Kórház, Esztergom	-
52	ÉD. Vízmű Zrt.	saját tevékenység (ivóvíz minősé, ivóvízbázisok, felszíni vizek, szennyvíz) részletes ismertetése
53	Vértes Volán Zrt.	fejlesztési cél: Esztergom-Tatabánya-Kisbér tengely, Tatabánya-Székesfehérvár, Párkány-Esztergom
54	Edutus Főiskola	intézményfejlesztési terv 2012-2016: általános társ.-gazd.-i helyzetértékelés főiskola fejlesztési stratégiája
55	Pázmány Péter Kar. Egyetem, Vitéz János Kar	-
56	KEM Vállalkozásfejlesztési Alapítvány	javaslat: vállalkozói hitelezés javítása, határon átívelő turisztikai klaszter, alternatív energiaforrásokra megyei alap
85	KD. Regionális Pedagógiai Intézet	kompetenciamérés eredményei
87	United Way Vértes Vidéke Alapítvány	megyei civilszervezetek ismertetése
90	Bakonyalja Körny.véd. És Turisztikai Egyesület	javaslat: munkahelyek elérhetőségét javítani, üres ingatlanok önkormányzati megvásárlása, szennyvízkezelés megoldása
93	Vértes - Gerecse HACS	statisztikai adatok az elnyert vidékfejlesztési forrásokról, HVS nincs
94	Duna-Pilis-Gerecse HACS	HVS
95	Bakonyalja-Kisalföld Kapualja HACS	HVS (helyzetelemzés és intézkedések)
97	KEM Horgászegyesületek Szövetsége	a szövetkezet tevékenysége
101	Egyházi Hivatal, Győr	tervezett egyházi felújítások listája
99	Esztergom-Budapest Egyházmegye	4 egyházi projekt javaslat, Esztergomi Fürdőszálló felújítása
?	Területfejlesztési Tud. Egyesület	Duna menti megyék komplex fejlesztési stratégiája (CD), ajánlattétel együttműködési megállapodásra
Új anyagok		
	KEM Intézményfenntartó Központ	szociális szakosított feladatok, ellátási jogi és intézményi helyzetek részletes bemutatása (26 oldal.)
	Fogyatékkal Élők KEM Sportszövetsége	javaslat: központi sportlétesítmények(tornatermek), éves működés támogatása
	KEM Atlétikai Szövetség	
	KEM SZÖSZ TB Szövetség	kiegészítés
	Michl Miklós Képviselő /Jobbik	
	Turi Bálint képviselő	
	Fejér Megyei Kormányhivatal Kult.. Örökségvédelmi Iroda	
	Által-ér Szövetség	Tatai Öreg-tó és Által-ér vízgyűjtő rehabilitációja, 2. ütemre is szükség lesz, Gerecse Natúrparc előkészítése
	Kiegészítés	KEM városoknak megítélt támogatás intézményi forma szerint 2012.07.03-i állapot c. táblázat
	KEM KH kormány megbízott	közoktatásra vonatkozó adatszolgáltatás (5 oldal)
Saját megyei anyagok		
	KEMÖ nemzetközi kapcsolatai	
	Almásfűtő 2x400 MW-os erőmű tervezés jelzése	
	CD: települési, megyei és régiós tájékoztatók, NSRF pályázat adatbázis	
	UMVP-ben kifizetett KEM támogatások 2007-2012 között intézkedéscsoport és intézkedés szerint: db és Ft.	
	Hasznosítható híranyagok	

6.c. Községek fejlesztési szándékai

KÖZSÉG	ÁTADOTT DOKUMENTUM	FEJLESZTÉSI CÉLOK
Dorogi kistérség		
Bajna	1db projekt adatlap	Metternich kastély egészségturizmus terén történő hasznosítása
Csolnok	táblázat	útépítése, kerékpárút Dorog- Annavölgy- Sárísáp között
Dág	táblázat	járdák, utak felújítása sportház, közösségi ház, óvoda felújítása ravatalozó felújítása
Kesztölc	táblázat	járda építése, felújítás felszíni vízelvezetés javítása óvodai vizesblokk felújítása településközpont felújítása
Leányvár	2 db projekt adatlap	lakóterület kialakítása belterületi településközponti kiépítetlen területen (80 db telek) iparterület kialakítása 10-es főút mellett
Piliscsév	5 db projekt adatlap	sportcsarnok építése, Eszperantó forrás és 2 szobor felújítása övärok építése és burkolt árkok felújítása óvoda és művelődési ház fűtésének korszerűsítése utak és járdák építése és felújítása
Tokod	4 db projekt adatlap	önkormányzati intézmények épületenergetikai fejlesztése településrészek szennyvízcsatorna hálózatának kialakítása ivóvízellátó-rendszer rekonstrukció, csapadékvíz elvezető csatorna építés járda építés
Úny	táblázat 4 projekt adatlap	szennyvízcsatorna hálózatának kiépítése, csapadékvíz elvezetése művelődési ház felújítása, óvoda- és iskolaépület felújítása, faluközpont rehabilitációja önkormányzati intézmények energiatakarékos fűtéskorszerűsítése összekötő kerékpárutak kiépítése, burkolat hibák javítása véderdők telepítése 50 db építési telek kialakítása
Esztergomi kistérség		
Mogyorósbánya	táblázat, 3 projekt adatlap	vízrendezés és csapadékvíz elvezetés belterületi utak fejlesztése vendégház és művelődési ház, általános iskola és sportudvar felújítása kerékpárút Mogyorósbánya és Bajót között Tát-Tokod- Mogyorósbánya között borút kiépítése, őstermelői piac létrehozása, pihenőpark kialakítása rendezési terv módosítása: iparterületek bővítése önkormányzati tulajdonú épületekre napelem, orvosi rendelő felszereltségének felújítása
Tát	Tát Nagyközség Önkormányzatának Gazdasági programja 2011-14, Lista az önkormányzati fejlesztésekről 2000-2011, táblázat	építési telek és új utcák, ipari területek kijelölése út- járdaépítés és felújítás, közterületek rendezése, kerékpárút kialakítása középületek felújítása csapadékvíz elvezető rendszer építése és felújítása, szennyvízcsatorna felújítása közvilágítás kiépítése, energetikai korszerűsítés 10 számú főút 2 csomópontjának átépítése
Kisbéri kistérség		
Ászár		nem tervez beruházásokat
Császár	Önkormányzat gazdasági programja 2011-2014	községháza, művelődési ház felújítása , bővítése ravatalozó felújítása vízelvezető árok építése és felújítása járdaépítés , útburkolat felújítása
Ete	táblázat	ravatalozó átépítése önkormányzati épület felújítása sport és szabadidőközpont létesítése
Kerékteleki	1 db projekt adatlap	Fő utca páratlan oldalának járdafelújítása

KÖZSÉG	ÁTADOTT	FEJLESZTÉSI CÉLOK
Súr	adatlap	szennyvíztisztító telep erenrgiatacionalizálása belterületi csapadékvíz elvezető rendszer rekonstrukciója polgármesteri hivatal,faluközpont, útburkolat felújítása szabadidőpark, rendezvényközpont, egészségház, sportöltöző és tornaterem kialakítása művelődési ház energiaracionalizálása
Tárkány	táblázat	településrész ivóvíz ellátásának fejlesztése, vízvezető árkok felújítása fűtés korszerűsítése Polgármesteri Hivatal tető és nyílászáró cseréje, faluközpont revitalizációja játsszótér építés
Vértesskethely	táblázat	faluközpont kialakítása
Komáromi kistérség		
Almásfűzitő	fejlesztési projektek listája (2004-2013), 4 db projekt adatlap	megújuló energiatermelés (naperómű, napelemjártás) turisztikai(szálláshelyek építése) turisztika ifejelesztés (kézművesség és előadóművészet a római korban) természeti és épített környezeti értékek fejlesztése (növénytelepítése, szelektív hulladékgyűjtés fejlesztése)
Bana		nem tervez beruházásokat
Csém	2 db projekt adatlap	faluközpont, közlekedési létesítmények fejlesztése: útszélesítés, szegélyezés, parkolók, zöldfelületek
Kisigmánd	1 db projekt adatlap	szabadidőpark kialakítása
Mocsa	táblázat	játsszótér, történelmi emlékhelyek rehabilitációja főtér rendezése, közterületek felújítása megújuló energiaforrások felhasználása
Oroszlányi kistérség		
Bokod	2 db projekt adatlap	faluközpont kialakítása, 430 m járda, 45 kapubejáró egészségkp. Kialakítása
Dad	táblázat	belterületi utak és járdák építése, új utak kialakítása, gyalogos átkelők létesítése, országos közutak felújítása önkormányzati épületek felújítása Tatabánya- Kisbér vasúti közlekedés helyreállítása csapadékvíz elvezetésének fejlesztése
Szákszend	táblázat	faluközpont fejlesztése, buszmegálló kialakítása régii községháza hasznosítása csapadékelvezetés kialakítása összekötő utak kialakítása Dad és Kocs felé
Tatabányai kistérség		
Tatabányai Többcélú Kistérségi Társulás Területfejlesztési Koncepciója		
Tatabánya, Gyermely, Héreg, Környe, Szárliiget, Szomor, Tarján, Várgesztes, Vértessomló, Vértesszőlős	<u>Prioritások:</u> (1.) Életminőséget javító beruházások (2.) Helyi szolgáltatások és közigazgatási potenciál hatékonyabb kiaknázása (3.) A turizmus fenntartható fejlesztése és versenyképessé tétele (4.) Versenyképesebb gazdaság (5.) Környezetvédelmi és infrastrukturális fejlesztések (6.) Humán erőforrás fejlesztése	
	Megjelenő prioritások	Projekt példák

KÖZSÉG	ÁTADOTT	FEJLESZTÉSI CÉLOK
Tatabánya	(1.), (2.), (3.), (4.), (5.), (6.)	<p>(1.) Ságvári úti sporttelep és környékének fejlesztése; A városközpont revitalizációja, a Fő tér étellel való megtöltése, A leszakadó városrészek rehabilitációja (Kertvárosi lakótelep); Szabadtéri színpad területének rendezése, park kialakítása; Multifunkcionális közösségi központ létrehozása az AGORA-projekt keretén belül</p> <p>(2.) "Kéz a kézben" program, a társadalmi felelősségvállalás és önkéntesség erősítése; Művelődési házak, közösségi házak rekonstrukciója (Agora projekt megvalósítása); Egészséges Városért koncepció kidolgozása; Egyes oktatást kiegészítő szabadidős létesítmények jövőképeinek, funkciójának meghatározása</p> <p>(3.) Kerékpárutak építése; A Gyémánt Fürdő vonzóvá tétele; A meglévő vendégfogadó látványpontok fejlesztése; Rekreációs és szabadidős fejlesztések támogatása; Az aktív pihenés, természetjárás feltételeinek megteremtése a Turul- emlékmű - Kilátó- Szelim-barlang - János-forrás környékén; Szabadtéri Bányászati Múzeum fejlesztése</p> <p>(4.) Galla Ipari övezet kialakítása; KKV-k tevékenységének segítése; Tatabánya Kártya program működtetése; Együtt Tatabányáért Vállalkozói Klub működtetése</p> <p>(5.) Konununális hulladékkezelés fejlesztése; Tájérendezési munkák (Vereshegyi kőbánya, a megszűnt salakbánya), ipari tájsebek folyamatos helyreállítása; Sárberek és Bánhida közötti összekötése; Újváros-Dózsakert vasúti gyalogos felüljáró és P+R rendszer megépítése; Konzum épületének, vasútállomásnak felújítása, átalakítása; A Zsdanov területének közcélú fejlesztése (park, egyéb közterület); Tatabánya elkerülő úthálózatának és bekötőútjainak, déli elkerülő útnak a megtervezése és megépítése; Intermodális közlekedési csomópont kialakítása</p> <p>(6.) A "Tatabánya Hazavár Program"; Pályaválasztás előtt álló diákok orientálása a hiányszakmák felé, szakemberképzés megteremtése; Műszaki képzés fejlesztése a Főiskolán</p>
Gyermely	(1.), (2.), (3.), (4.)	<p>(1.) Főútvonalak forgalmának csillapítása; Sportcsarnok, sportöltöző felújítása, bővítése; Főtéri játszótér-kalandpark építése; Gyarmatpusztai játszótér és egy szabadtéri színpad építése</p> <p>(2.) Információs-útbaigazító rendszer kiépítése; Kerékpárút építése Gyermely-Szomor között, kerékpárturizmus lehetőségének kialakítása</p> <p>(3.) Meglévő ipari park infrastrukturális ellátása; Rendezési terv módosítása: új építési telkek, házhelyek kialakítása</p> <p>(4.) Csapadékvíz-csatoma program fejlesztése, felszíni vizek medrének, partjának további rendezése</p>
Héreg	(1.), (2.), (3.), (4.), (5.)	<p>(1.) A turistaszálló külső és belső felújítása; Református templom külső-belső felújítása; Katolikus templom és orvosi rendelő által behatárolt terület rendezése, hősi emlékművek felújítása</p> <p>(2.) Iskola, óvoda épületének külső szigetelése, nyílászárók cseréje; Tanácsterem, házasságkötő terem felújítása</p> <p>(3.) Ősnádasnál tanösvény kialakítása, turisztikai hasznosítása; Ökoturizmus, természetjárás folyamatos fejlesztése; Információs táblák elhelyezése</p> <p>(4.) Új építési telkek, házhelyek kialakítása, komplett közművesítéssel</p> <p>(5.) Fásítási program; Komposztálás és szelektív hulladékgyűjtés népszerűsítése</p>
Környe	(1.), (2.), (3.), (4.), (5.), (6.)	<p>(1.) Műfüves és villanyvilágításos edzőpálya kialakítása; Lakópark-építés; A kerékpárutak fejlesztése</p> <p>(2.) Önkormányzati intézmények felújítása és bővítése, Kultúrház, faluház felújítása</p> <p>(3.) Les-hegyi, Öreg-hegyi szabadidőpark és üdülőpark kialakítása; Környei tó és környezetének rendezése</p> <p>(4.) A légi közlekedés fejlesztése; Ipari Park fejlesztése</p> <p>(5.) "Hulladékgyűjtő udvar, szelektív hulladékgyűjtés kialakítása; Csapadékvíz- csatorna program; Környe- Oroszlány és Környe- Kisbér elkerülő- és a Szentgyörgypusztai út építése, Tata-Környe út fejlesztése; Környei-tó: szűrőmező, zsiliprendszer kialakítása; Tagyospusztai ivóvízhálózat korszerűsítése</p> <p>(6.) A Művelődési Ház korszerűsítése, programfejlesztése; Integrált Községi Szolgáltató Tér kialakítása</p>
Szárliget	(1.), (2.), (3.), (5.)	<p>(1.) Sportpálya fejlesztése; Sportöltöző bővítése, klubhelység kialakítása</p> <p>(2.) Önkormányzati épületek felújítása</p> <p>(3.) Információs és útbaigazító táblák elhelyezése, falufogadó állomások építése</p> <p>(5.) Szelektív hulladékgyűjtés további fejlesztése; Úthálózat felújítása, bővítése</p>

KÖZSÉG	ÁTADOTT	FEJLESZTÉSI CÉLOK
Szomor	(1.), (2.), (3.), (5.)	(1.) • Művelődési ház közösségi házzá való átalakítása; Szabadtéri színpad kialakítása; Faluközpont kialakítása, Iskola és az óvoda tetőszerkezetének és nyílászáróinak cseréjére; Szomor-Somodorpuszta út felújítása; Sportcsarnok felújítása, nyílászárók cseréje; Pihenőpark, szabadtéri kosárpálya kialakítása; Zöldterület növelése (2.) intézmények alternatív energiával való ellátása (3.) Falumúzeum felújítása, fejlesztése; További információs és útbaigazító táblák építése; Kerékpárút építés Gyermely és Szomor között (5.) Vezetékes ivóvízhálózat felújítása, Somodorpusztán; Főút vonal forgalmának csillapítása
Tarján	(1.), (2.), (3.), (5.)	(1.) Idősek bentlakásos otthonának kialakítása; Elkerülő út építése; Vezetékek föld alá helyezése; Egészségcentrum létrehozása; Tájház kialakítása; Szennyvíztelep intenzifikálása (2.) Községi sport és rendezvénycsarnok bejáratának fejlesztése (3.) Kerékpárút fejlesztés (5.) Hulladéklerakó rekultivációja; Szennyvízcsatorna-hálózat kiépítése Tornyópusztán; Csapadékvíz-csatorna program folytatása, szennyvíztelep kapacitásának bővítése
Várgesztes	(1.), (2.), (3.), (4.), (5.)	(1.) Községi játszótér építése; Sportpálya lelátó felújítása; Vezetékek föld alá vitele (folyamatosan); Várgesztesi Villaparkot megkerülő összekötő út, Várgesztes-Vérteskozma útsatlakozás kiépítése; Kerékpárút kialakítása (2.) Megüresedett polgármesteri hivatal és iskolaépület felújítása (3.) Gesztesi vár átvétele, felújítása; Tájház létrehozása; Plébánia felújítása turisztikai célból, Rendezvényturizmus, falusi turizmus, ökoturizmus fejlesztése, koordinálása, Tópart fejlesztése forrás befoglalással (4.) Mezőgazdasági, erdészeti utak építése (5.) Gesztesi- patak rendezése
Vértessomló	(1.), (2.), (3.), (4.), (5.)	(1.) Vezetékek föld alá vitelének folytatása; Elkerülő út, mellé sportpálya építése; Új lakótelkek kialakítása- komplett közművekkel (2.) Új óvoda építése; Művelődési ház és önkormányzati intézmények felújítása, informatikai fejlesztése (3.) Üdülőfaló megvalósítása, teljes kiépítése; Kerékpárút a várgesztesi Villapark felé; „Kalandárium” kialakítása a 2. külfertés helyén; Turisztikai vonzerő, programok összehangolt fejlesztése térségi szinten (4.) Lakópark építés (5.) Hulladéklerakó teljes felújítása; Majk felé tervezett út bővítése
Vértesszőlős	(1.), (2.), (3.), (4.), (5.)	(1.) Új óvoda, bölcsőde, konyha együttes építése, a terület parkosítása, sportpálya felújítása; Forgalom csillapítása, a gyalogos közlekedés biztonságosabbá tétele; A helyi fiatal házaspárok számára önkormányzati bérlakások létesítése (2.) Önkormányzati intézmények akadálymentesítése, középületek ház energetikai korszerűsítése (3.) Által-ér völgyi kerékpárút építése Tata - Vértesszőlős - Tatabánya között, A Magyar Nemzeti Múzeum bemutatóhelyének fejlesztése, Műemlék templom felújítása; A nemzetiségi kultúra, hagyományörzés fejlesztése (4.) Vállalkozásélénkítés, KKV-k működési körülményeinek javítása. Kereskedelmi, kisipari terület, ingatlanok kialakítása; Hivatásforgalmi kerékpárút építése a faluközpont és a Skála-térség között (5.) A korábbi közösségi hulladéklerakó rekultiválása; Szelektív hulladékgyűjtés, Faapríték tüzelési technológia ösztönzése;
Tatai kistérség		
Baj		utak felújítása sportpálya fejlesztése Egészségház és óvoda energetikai korszerűsítése, megújuló energia felhasználása az önkormányzati intézményeknél zártkerti ingatlanoknál ivóvíz- és úthálózat kialakítása csapadékvíz elvezetésének megoldása
Dunaszentmiklós	Önkormányzat gazdasági programja (2011-2014), 3db projekt adatlap	építési telkek kijelölése, utcák, járdák építése nemzetiségi hagyományok ápolása intézmények felújítása, turistaház bővítése, közterek, parkok fejlesztése belvízvédelmi intézkedések
Kocs	táblázat , 4 db projekt adatlap	faluközpont felújítása, védett épületek felújítása tó környezetének felújítása, szennyvíztelep korszerűsítése közintézmények megújuló energiaforrással való ellátása, faluház komplex energetikai felújítása

KÖZSÉG	ÁTADOTT	FEJLESZTÉSI CÉLOK
		ivóvízhálózat, csapadékvíz elvezető rendszer felújítása belterületi utak és járdák felújítása, Árpád u. és Táncsics M. u. felújítása kerékpárút létesítése vállalkozói telephely kialakítása zöldfelületek fejlesztése

7.a. melléklet

Komárom-Esztergom megye
Területfejlesztési Konceptiója

Feltáró – Értékelő Vizsgálat

A területfejlesztés eszköz- és intézményrendszere,
valamint hatékonysága 2007-2013

Készítette:
KDRFÜ Közhasznú Nonprofit Kft.

2.3. A területfejlesztés eszköz- és intézményrendszere

2.3.1. A területfejlesztés forrásai

A régió, illetve a megye területfejlesztési igényeinek és elképzeléseinek finanszírozására alapvetően hazai és Európai Unió források állnak rendelkezésre.

A 2014-2020-as időszakot illetően még nincs pontos információ ezen források nagyságáról, a tervezési időszakban szükséges megállapítások megtételéhez azonban lehet támaszkodni a 2007-2013-as időszak forrásainak nagyságára és összetételére.

2.3.1.1. Európai Unió források

A 2007-2013-as időszakban a Kohéziós Alapból, a Strukturális Alapokból (Európai Regionális Fejlesztési Alap, Európai Szociális Alap), illetve az Európai Mezőgazdasági és Vidékfejlesztési Alapból származó források felhasználását meghatározó két fő program az Új Magyarország Fejlesztési Terv (továbbiakban: ÚMFT) és az Új Széchenyi Terv (továbbiakban: ÚSZT), illetve az Új Magyarország Vidékfejlesztési Program volt.

Az ÚMFT keretében a források felhasználása ágazati és területi operatív programok keretében történt, melyek közül a régiót a Közép-Dunántúli OP, a Gazdaságfejlesztési OP, a Környezet és Energia OP, a Közlekedés OP, a Társadalmi Megújulás OP, valamint a Társadalmi Infrastruktúra OP érintette.

2011-től az ÚSZT akciótervei hét kitörési ponthoz igazodtak (egészségipar, zöldgazdaság-fejlesztés, otthonteremtés, vállalkozásfejlesztés, közlekedésfejlesztés, tudomány-innováció és foglalkoztatás).

Mindezek mellett Komárom-Esztergom megyében a Magyarország-Szlovákia Határon Átnyúló Együttműködés OP keretében is valósultak meg fejlesztési beruházások.

2.3.1.2. Hazai források

2007-2011 között a régióban hazai támogatásokból is valósultak meg fejlesztési beruházások. A Gazdasági élet fejlődését, foglalkoztatást ösztönző beruházások kategóriájában ilyen volt a Turisztikai céllelőirányzat, a Terület- és településfejlesztési támogatások közül pedig a Címzett- és céltámogatások, a Céljellelű decentralizált támogatás, a Helyi önkormányzatok fejlesztési és vis maior feladatainak támogatása, illetve a Területfejlesztési célfeladatok támogatással fedezett kiadásai.

További hazai források az elkülönített állami pénzalapok, így a Munkaerőpiaci Alap, a Bethlen Gábor Alap, a Központi Nukleáris Pénzügyi Alap, a Wesselényi Miklós Ár- és Belvízvédelmi Kártalanítási Alap, valamint a Kutatási és Technológiai Innovációs Alap.

2.3.2. A területfejlesztés intézményrendszere

2.3.2.1. Jogsabályi háttér

A területfejlesztés intézményrendszerének vázát az 1996. évi XXI. törvény a területfejlesztésről és a területrendezésről jelöli ki. Az ún. területfejlesztési törvény alapvető feladata elfogadásakor és 1999. évi módosításakor a területfejlesztés intézményrendszerének megreformálása, illetve a hazai és az Európai Unió munkaszervezetek összehangolása volt. A 2010 előtt számos feladatkörrel felruházott és megerősített regionális és kistérségi fejlesztési tanácsok 2012. január 1-től megszűntek, területfejlesztési feladataikat a megyei önkormányzatok vették át.

A 2011. évi CLXXXIX. törvény Magyarország helyi önkormányzatairól a terület- és településfejlesztést a helyi önkormányzatok, így a fővárosi és települési önkormányzatok feladatai közé sorolta. A megyei, azaz területi önkormányzatok a törvényben meghatározottak értelmében területfejlesztési, vidékfejlesztési, területrendezési és koordinációs feladatokat látnak el.

A területfejlesztési koncepció, a területfejlesztési program és a területrendezési terv tartalmi követelményeit, valamint illeszkedésük, kidolgozásuk, egyeztetésük, elfogadásuk és közzétételük részletes szabályait a 218/2009. (X.6) Korm. rendelet határozza meg.

A Nemzeti Fejlesztési Kormánybizottság létrehozásáról, illetve annak feladatairól a 140/2012. (VII.2.) Korm. rendelet döntött.

A területfejlesztési politika megújításáról az 1254/2012. (VII.12) Korm. határozat rendelkezik, kijelölve az új Országos Területfejlesztési és az új Országos Fejlesztési Koncepció elkészítésének kereteit.

2.3.2.2. Területfejlesztési feladatokat ellátó szervek

Központi szervek

Az Országgyűlés az Országos Fejlesztési Koncepcióhoz illesztve határozattal elfogadja az Országos Területfejlesztési Koncepciót, és megállapítja a területfejlesztési politikát meghatározó irányelveket,

célokat, hosszú távú prioritásokat. Szintén az Országgyűlés fogadja el a területfejlesztés eszköz- és intézményrendszerének átfogó szabályait, illetve dönt a területfejlesztést szolgáló pénzeszközökről.

A Kormány biztosítja a regionális politika érvényesülését, beszámol az Országgyűlésnek a területfejlesztést szolgáló pénzeszközök felhasználásáról, az ország területi folyamatainak alakulásáról és a területfejlesztési politika érvényesítésének hatásairól. Előkészíti és az Országgyűlés elé terjeszti az Országos Területfejlesztési Konceptiót, a területfejlesztési politikát meghatározó irányelveket, célokat és hosszú távú prioritásokat. A Kormány ezen túl összehangolja a különböző területfejlesztési célokat szolgáló állami pénzeszközöket, pénzügyi támogatást nyújt az országos területfejlesztési koncepcióban meghatározott területfejlesztési programok megvalósításához, meghatározza a régiók területi lehatárolását.

A Nemzeti Fejlesztési Kormánybizottság állást foglal a Kormány számára a fejlesztési és tervezési feladatokról, különösen a 2014–2020 pénzügyi időszakhoz kapcsolódó feladatokról, a fejlesztési célú költségvetési források felhasználásához szükséges kormányzati intézkedésekről, a támogatások felhasználásához szükséges intézményrendszer kialakításáról és működtetéséről, valamint az e témakörben indokolt szabályozásról.

Az Országos Területfejlesztési Tanács közreműködik a területfejlesztéssel kapcsolatos kormányzati feladatok ellátásában, részt vesz a területfejlesztési politika kialakításában és érvényesítésében, döntés-előkészítő, javaslattevő, véleményező és koordinációs feladatkörben.

A területfejlesztés a Nemzeti Fejlesztési, a területfejlesztés stratégiai tervezése a Nemzetgazdasági Miniszter hatáskörébe tartozik. Előbbi szervezi az országos jelentőségű, valamint az országhatáron átnyúló, közös koncepciók és tervek kialakítását, gondoskodik elkészítésükről, valamint koordinálja a területfejlesztési célok megvalósítását közvetlenül és közvetve szolgáló fejezeti kezelésű előirányzatok felhasználását. Utóbbi koncepciókat és javaslatokat készít az országos területfejlesztési politika megalapozására, annak célkitűzéseit érvényesíti tervezési, szervező és információs feladataiban, továbbá kidolgozza az országos fejlesztési koncepciót, valamint az országos területfejlesztési koncepciót, összehangolja az országos és a térségi területfejlesztési koncepciókat és programokat.

Területi szervek

Területfejlesztési önkormányzati társulást a települési önkormányzatok képviselőtestületei hozhatnak létre a közös területfejlesztési célok kidolgozása és megvalósítása érdekében.

Az új önkormányzati törvény értelmében a megyei önkormányzatok fő profilja a területfejlesztés lett, így az ő feladatuk a megye hosszú távú fejlesztési koncepciójának, illetve a megye fejlesztési programjának és az egyes alprogramoknak a kidolgozása és elfogadása, együttműködve a megyei jogú város(ok) önkormányzatával.

A megyei önkormányzat feladata, hogy a megyét érintően összehangolja a kormányzat, az önkormányzatok és a gazdasági szervezetek fejlesztési elképzeléseit. A megyei önkormányzat előzetesen véleményezi a térségi területfejlesztési koncepciókat, területfejlesztési programokat, részt vesz az országos területfejlesztési koncepció és a nemzeti fejlesztési stratégia kidolgozásában, továbbá figyelemmel kíséri az operatív programok megyében jelentkező feladatainak megvalósítását, külön döntés alapján közreműködik azok végrehajtásában.

Az adott régióhoz tartozó megyei közgyűlések elnökei, illetve a megyei közgyűlés és a megyei jogú város(ok) közgyűlése munkaszervezettel nem rendelkező regionális, illetve megyei területfejlesztési konzultációs fórumot hozhatnak létre, amely eljár a regionális döntést, valamint regionális/megyei állásfoglalást igénylő ügyekben, és összehangolja a megyei önkormányzatok döntéshozatalát.

A régió-, illetve a megyehatárokon túlterjedő, valamint egyes kiemelt területfejlesztési feladatok ellátására a megyei közgyűlések térségi fejlesztési tanácsot hozhatnak létre. A Balatoni Kiemelt Üdülőkörzet térségében ezt a szerepet a Balatoni Fejlesztési Tanács tölti be.

A regionális fejlesztési ügynökségek fő feladata a kapcsolattartás a régióban működő közigazgatási szervezetekkel, intézményekkel a fejlesztési szükségletek és a bevonható helyi források feltárása érdekében, valamint a területfejlesztési programok megvalósításának szervezése, illetve részvétel azok lebonyolításában.

A területi államigazgatási szervek a területfejlesztéssel összefüggő kormányzati feladatok végrehajtásában, érvényesítésének ellenőrzésében, a térségi fejlesztés és tervezés koordinálásában szakmai segítségnyújtással és információszolgáltatással, valamint hatósági ellenőrzéssel vesznek részt.

2.3.3. A területfejlesztés hatékonysága

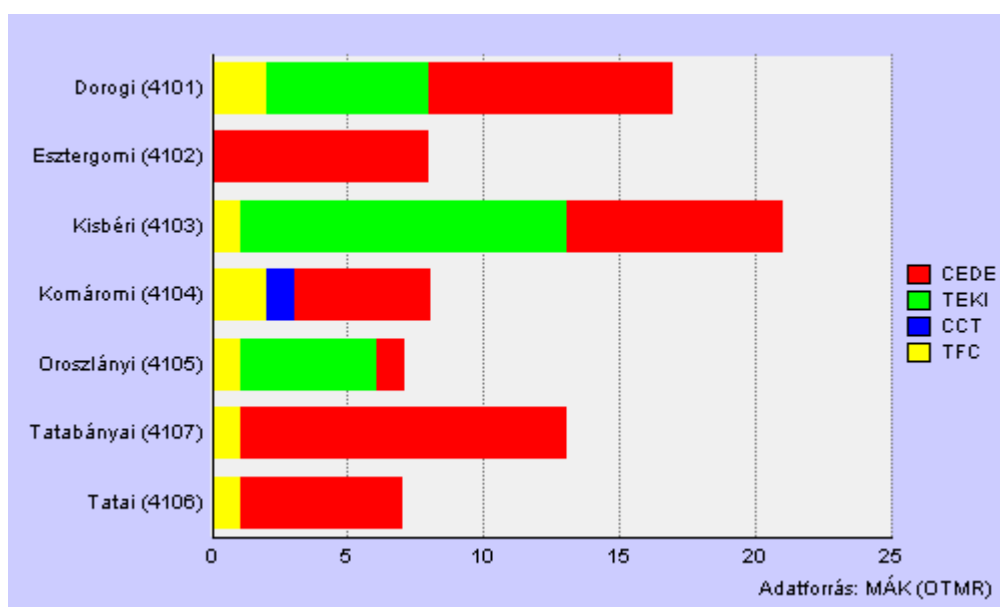
A területfejlesztés hatékonysága egy térség forrás-aktivitásán, azaz forrás-abszorpciós képességén keresztül vizsgálható. Az elemzés elkészítéséhez az Országos Területfejlesztési és Területrendezési Információs Rendszer (továbbiakban: TEIR) megfelelő adatbázisai nyújtanak segítséget.

2.3.3.1. Hazai támogatások

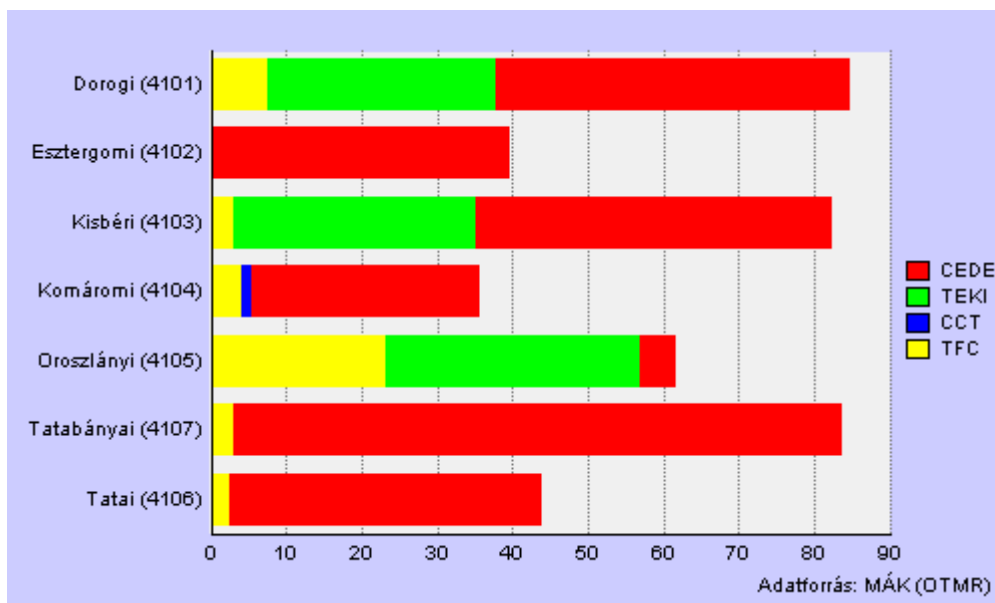
2007 és 2011 között Komárom-Esztergom megyében összesen 81 projektet finanszíroztak hazai forrású terület- és településfejlesztési támogatásokból (TTF), ezen támogatások összértéke 431 millió Ft volt.

Az összeg kétharmada a 49 db céljellelű decentralizált (CÉDE) támogatásból finanszírozott projektre jutott, 96 millió Ft ösztámogatás jutott a területi kiegyenlítést szolgáló fejlesztési célokra (TEKI, 23 db projekt), 43 millió Ft területfejlesztési célfeladat támogatására (TFC, 8db projekt), illetve 1,4 millió Ft az 1 db címzett- és céltámogatásból (CCT) megvalósuló projektre.

Hazai terület- és településfejlesztési támogatások száma Komárom-Esztergom megye kistérségeiben 2007-2011 között



Hazai terület- és településfejlesztési támogatások értéke (mFt) Komárom-Esztergom megye kistérségeiben 2007-2011 között



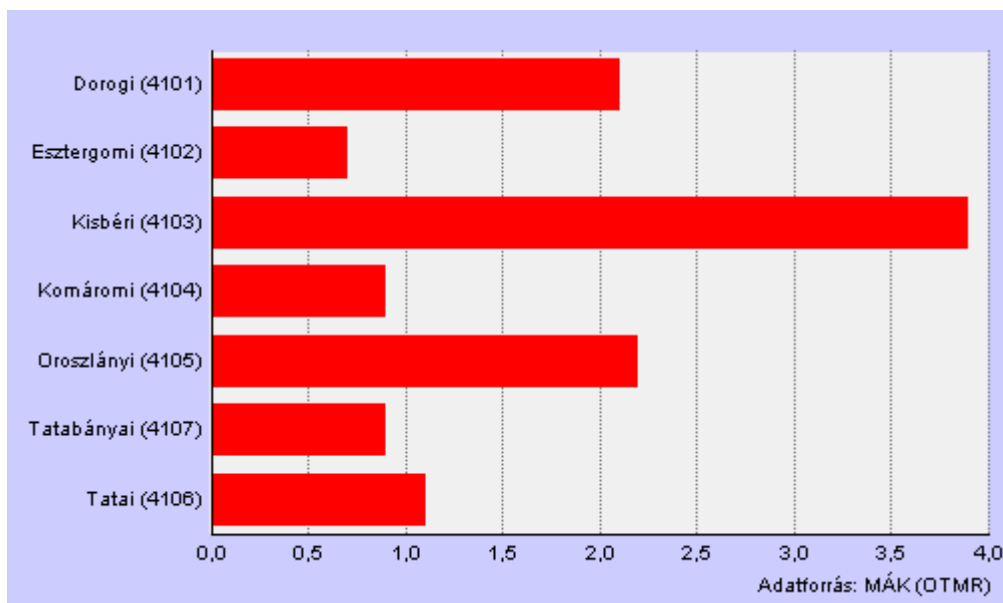
Magyarországon 2007-2011 között 3290 projektet finanszíroztak terület- és településfejlesztési forrásból, összesen 16,225 milliárd Ft értékben, ebből 273 projekt és 1,357 milliárd Ft jutott a Közép-Dunántúlra.

Ennek 29,7%, illetve 31,8%-a jutott Komárom-Esztergom megyére, mely értékek gyakorlatilag teljesen megegyeznek Fejér megye hasonló mutatóival, ám kis mértékben elmaradnak Veszprém megye eredményeitől. Egy főre jutó támogatást tekintve Veszprémben és Komárom-Esztergomban 1400 Ft jutott egy lakosra, míg Fejérben 1000 Ft volt ez az érték.

Komárom-Esztergomban a hazai forrású terület- és településfejlesztési támogatásokból finanszírozott projektek számát és a támogatás összértékét tekintve is három kistérség, a dorogi, a tatabányai és a kisbéri emelkedett ki, a projektek közel kétharmada, az össztámogatás háromötöde ide köthető. A legkevesebb hazai támogatású projekt a tatai és az oroszlányi kistérségben valósult meg (7-7 db), összértékben pedig Komárom térsége volt a sereghajtó 36 millió Ft-tal.

Egy főre jutó támogatásokat tekintve messze a kisbéri kistérség volt a leghatékonyabb, 3900 Ft/fős mutatóval, míg a legalacsonyabb értékkel Esztergom térsége rendelkezett, ahol ez csupán 700 Ft/fő volt. A veszprémi kistérségek hasonló mutatóival összevetve megállapítható, hogy Komárom-Esztergom megye kistérségei a hazai forrásból származó támogatásokat tekintve jóval kiegyensúlyozottabb eredményességet értek el.

Hazai terület- és településfejlesztési támogatások egy főre jutó értéke (eFt/fő) Komárom-Esztergom megye kistérségeiben 2007-2011 között



2.3.3.2. Európai Unió támogatások

A 2007-2011 között Európai Unió forrásból származó támogatások elemzésénél meg kell említeni, hogy 2007-ben 21 db olyan projekt nyert el támogatást összesen 465 millió Ft értékben, amelyet az NFT keretén belül a Gazdasági Versenyképesség OP-ból finanszíroztak.

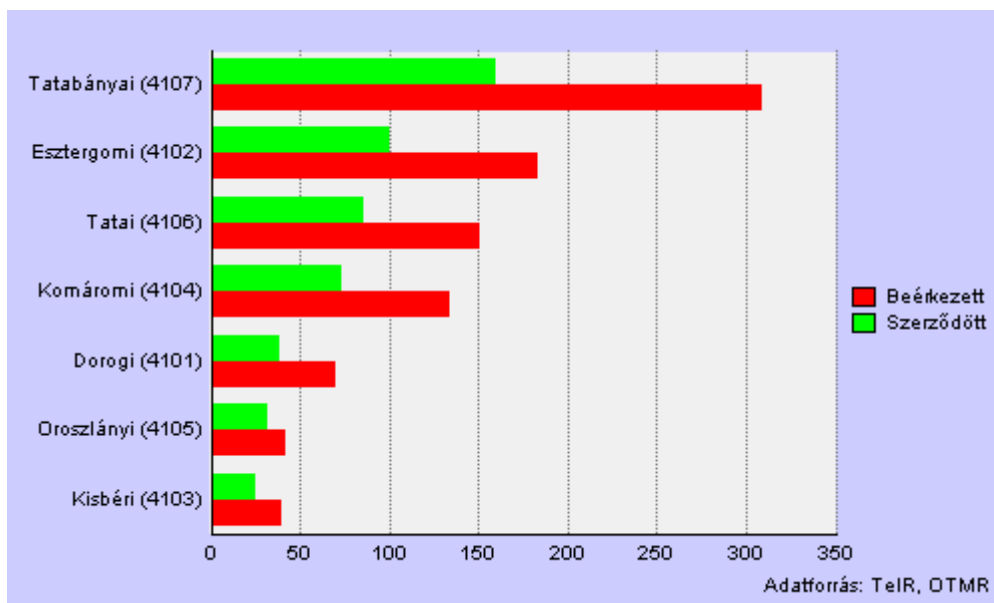
Az elemzés tárgya a 2007-2011 között Komárom-Esztergom megyében az ÚMFT keretében, a Gazdaságfejlesztési OP, a Környezet és Energetika OP, a Társadalmi Infrastruktúra OP, a Társadalmi Megújulás OP és a Közép-Dunántúli OP forrásaiból megvalósult projektek összessége.

2.3.3.2.1. Gazdaságfejlesztési OP

2007-2011 között Komárom-Esztergomban 924 pályázat érkezett a GOP kiírásaira, ezek közül 511 esetben ítélték meg támogatást. Összesen tehát a projektek 55,3%-a esetében került sor szerződéskötésre, míg kistérségi szinten Oroszlány térsége volt a leghatékonyabb, 73,8%-os mutatóval, míg aránylag a legkevesebb pályázatot a tatabányai kistérségben hagyták jóvá, noha a beérkezett és a szerződött projektek száma is itt volt a legmagasabb.

Az országosan beérkezett 21721 db pályázat 58,5%-át, azaz összesen 12698 db-ot hagytak jóvá, a régiók eredményessége pedig közel azonos, 57-60% közötti volt. A Közép-Dunántúlon Fejérben 697, Veszprémben 640 volt a sikeres pályázatok száma, Komárom-Esztergom hatékonysága így némileg elmaradt mind az országos, mind a régiós átlagtól.

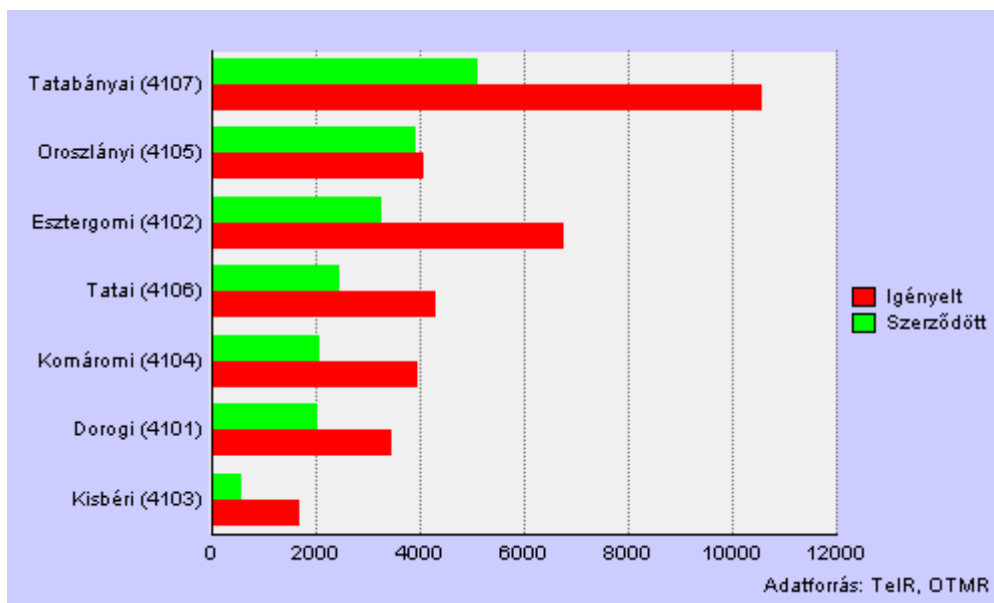
GOP kiírásra érkezett és szerződött projektek száma Komárom-Esztergom megyében 2007-2011 között



Megyei szinten az igényelt 34,801 milliárd Ft-ból 19,428 milliárdot hagytak jóvá, ez 55,8%-os eredményességet jelent. A legtöbb támogatás a tatabányai, a legkevesebb a kiskéri kistérségbe érkezett, de a leghatékonyabb ebben a tekintetben is Oroszlány térsége volt, ahol az igényelt támogatás 96,0%-át ítélték oda. Aránylag a legkevésbé hatékony a kiskéri kistérség volt, mindössze 33,5%-os mutatóval.

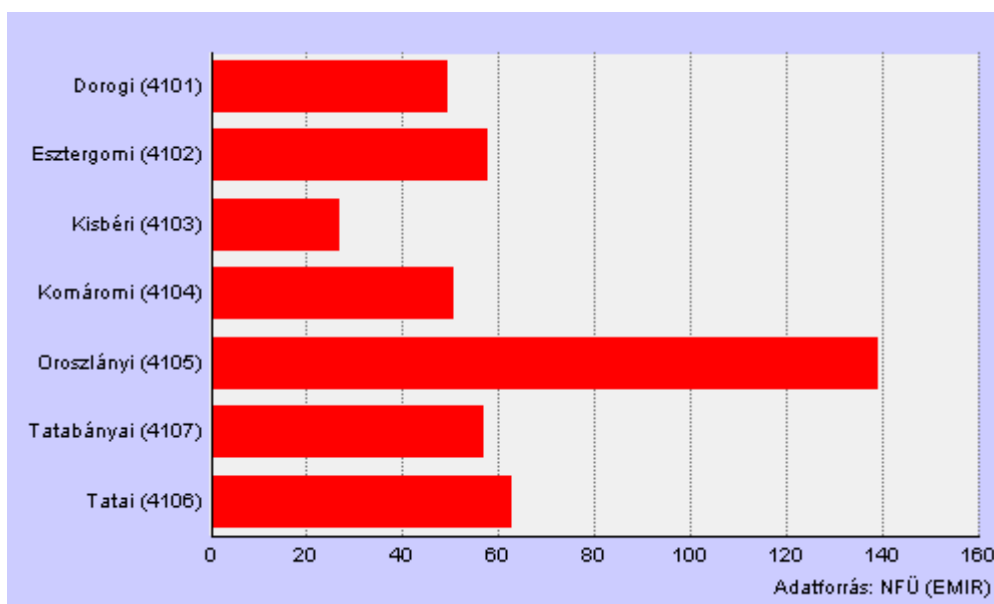
Az országosan igényelt 1003,513 milliárd Ft-ból 638,814 milliárd Ft támogatási igényt hagytak jóvá, ennek jelentős része, 276,530 milliárd Ft a Közép-magyarországi régióhoz kötődött. A Közép-Dunántúlon összesen 63,037 milliárd Ft támogatást ítélték meg, ennek 30,8%-a jutott Komárom-Esztergomra. A megye hatékonysága a régiós átlag felett (51,2%) alakult.

**A GOP keretében igényelt és megítélt támogatás összege (mFt) Komárom-Esztergom megyében
2007-2011 között**



A GOP forrásból származó, egy főre jutó támogatást tekintve messze Oroszlány térsége volt a legeredményesebb, 139 eFt/fős értékkel, ami messze a megyei átlag (61 eFt/fő) felett volt. Relatív a legkevesebb támogatás a kisbéri kistérségre jutott, egy főre mindössze 27 eFt.

A GOP forrásból megítélt támogatás egy főre jutó értéke (eFt/fő) Komárom-Esztergom megyében 2007-2011 között

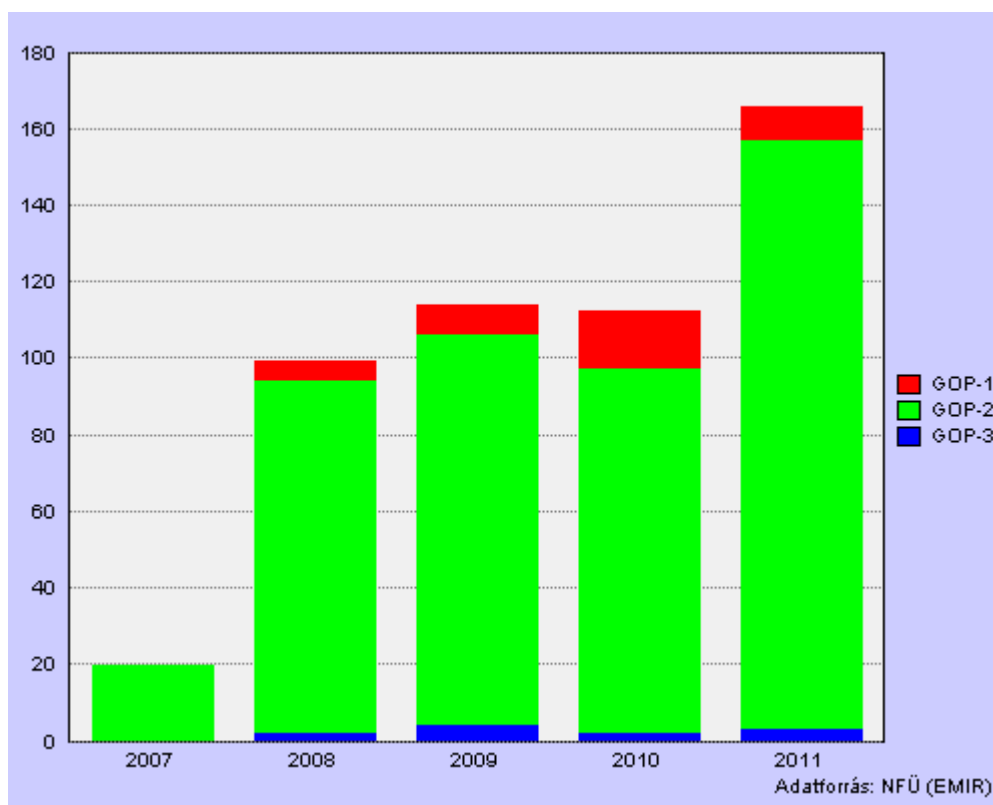


A régiókat tekintve az egy főre jutó támogatás Közép-Magyarországon volt a legmagasabb (96 eFt/fő), a Közép-dunántúli régió a Dél-Alfölddel együtt a második helyen szerepelt, 56 eFt/fős értékkel. A régióban Komárom-Esztergom (61 eFt/fő) Veszprém (56 eFt/fő) és Fejér előtt (53 eFt/fő) helyezkedett el, országosan pedig a harmadik helyet szerezte meg egy főre jutó támogatások tekintetében, Budapest (163 eFt/fő) és Csongrád (73 eFt/fő) mögött.

Komárom-Esztergomban a GOP forrásból támogatott projektek száma 2007 és 2011 között emelkedő tendenciát mutatott, 2007-ben 20, 2008-ban 99, 2011-ben pedig már 166 projekt esetében ítélték meg támogatást. Összértéket tekintve folyamatos volt az emelkedés, 2011-ben pedig a 2008-2010 között jellemző évi 4-4,2 milliárd Ft-ról 7 milliárd Ft fölé nőtt a megítélt támogatások összege.

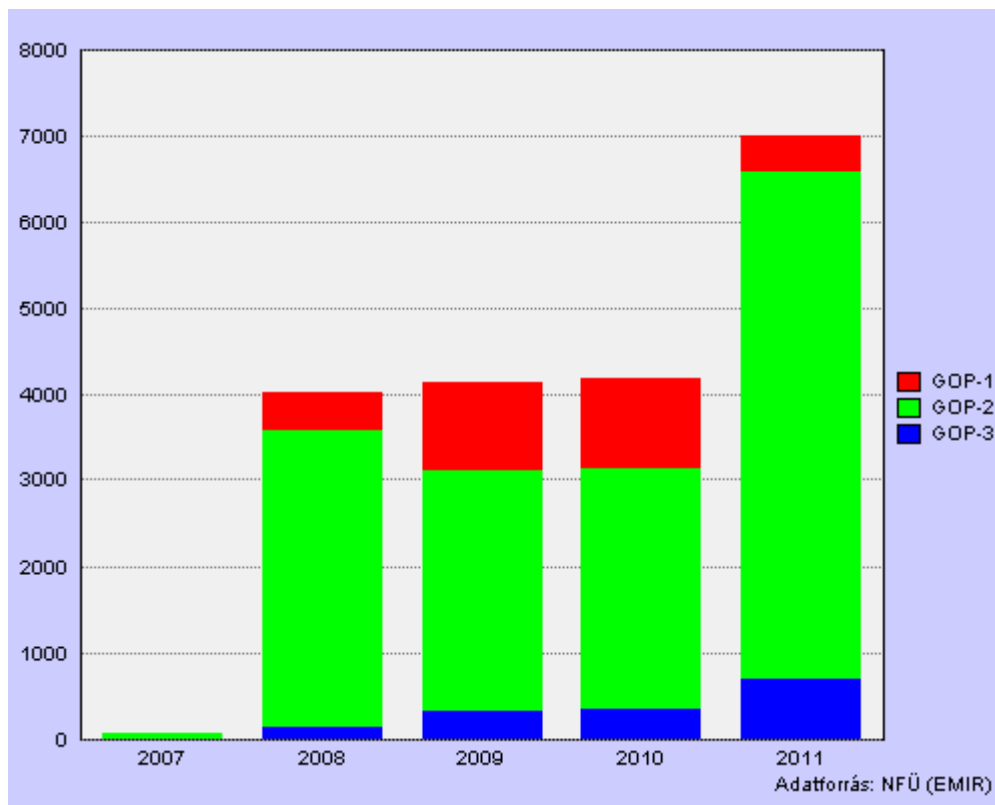
A komárom-esztergomi GOP projektek számát tekintve egyértelmű túlsúlyban vannak a 2. prioritáshoz (A vállalkozások (kiemelten a kkv-k) komplex fejlesztése) kapcsolódók, az 511 sikeres pályázatból 463 ide tartozott. Az 1. (K+F és innováció a versenyképességért) és 3. (A modern üzleti környezet elősegítése) prioritáshoz összesen 37 és 11 projekt kapcsolódott.

A GOP prioritásaihoz kapcsolódó támogatott projektek száma Komárom-Esztergom megyében 2007-2011 között



A megítélt támogatások összértékét tekintve szintén a 2. prioritáshoz kapcsolódó projektek voltak többségben (77,1%), míg az 1. prioritáshoz a források 15,1%, a 3.-hoz pedig 7,8%-a kapcsolódott.

A GOP prioritásaihoz kapcsolódó támogatott projektek értéke (mFt) Komárom-Esztergom megyében 2007-2011 között

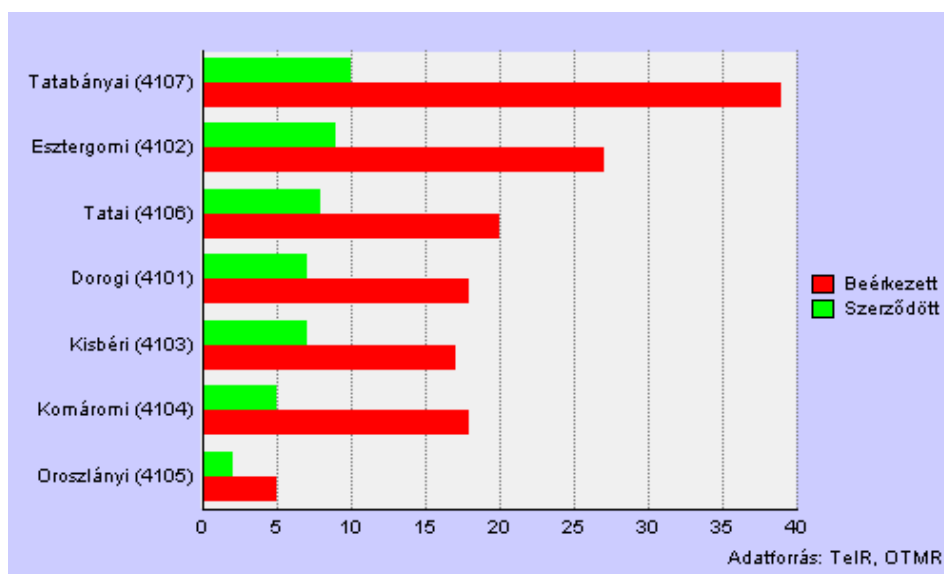


2.3.3.2.2. Környezet és Energia OP

Komárom-Esztergom megyéből 2007-2011 között összesen 144 pályázat érkezett a KEOP kiírásaira, melyek közül 48 esetben ítélték meg támogatást, ami 33,3%-os eredményességet jelent. A megye kistérségei közül a kislétszámú volt a leghatékonyabb 41,2%-kal, míg Tatabánya térségében csupán a beérkezett pályázatok 25,6%-át hagyták jóvá. Ennek ellenére a legtöbb beérkezett és jóváhagyott pályázat a megyeszékhely kistérségéhez kötődött, ebből a szempontból Oroszlány térsége a legkevésbé aktív.

Az országosan beérkezett 5962 db pályázat 40,8%-a, összesen 2434 db esetben ítélték meg támogatást, utóbbinak tehát mindössze 1,97%-a kapcsolódott Komárom-Esztergomhoz. A Közép-Dunántúlon összesen 302 pályázatot hagytak jóvá, ebből 145 kötődött Veszprém, 109 pedig Fejér megyéhez, és mindössze 15,9% Komárom-Esztergomhoz. A megye hatékonysága továbbá messze az országos és a régiós érték (42,7%) alatt maradt.

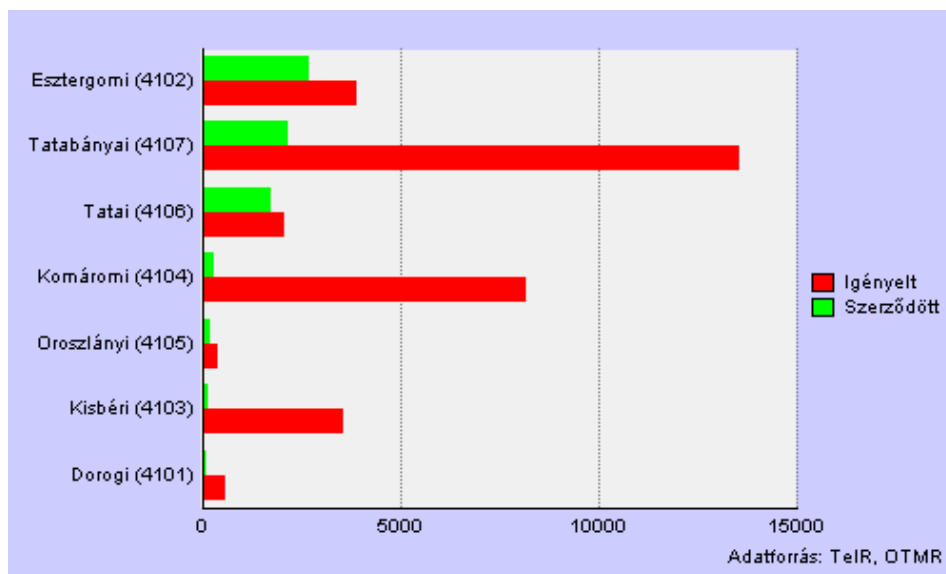
**KEOP kiírásra érkezett és szerződött projektek száma Komárom-Esztergom megyében
2007-2011 között**



2007 és 2011 között Komárom-Esztergom megyéből a GOP kiírásaira 32,247 milliárd Ft támogatási igény érkezett, ennek mindössze 22,6%-át, összesen 7,287 milliárd Ft-ot hagytak jóvá. Eredményességet tekintve három kistérség került 50% fölé, a leghatékonyabb messze a tatai volt (83,3%), melyet az esztergomi (68,8%) és az oroszlányi (54,5%) követett. Az elnyert és az igényelt támogatás arányát tekintve Komárom és Kisbér térsége volt a legkevésbé hatékony, mindkét kistérség csupán 3,5%-os értéket ért el.

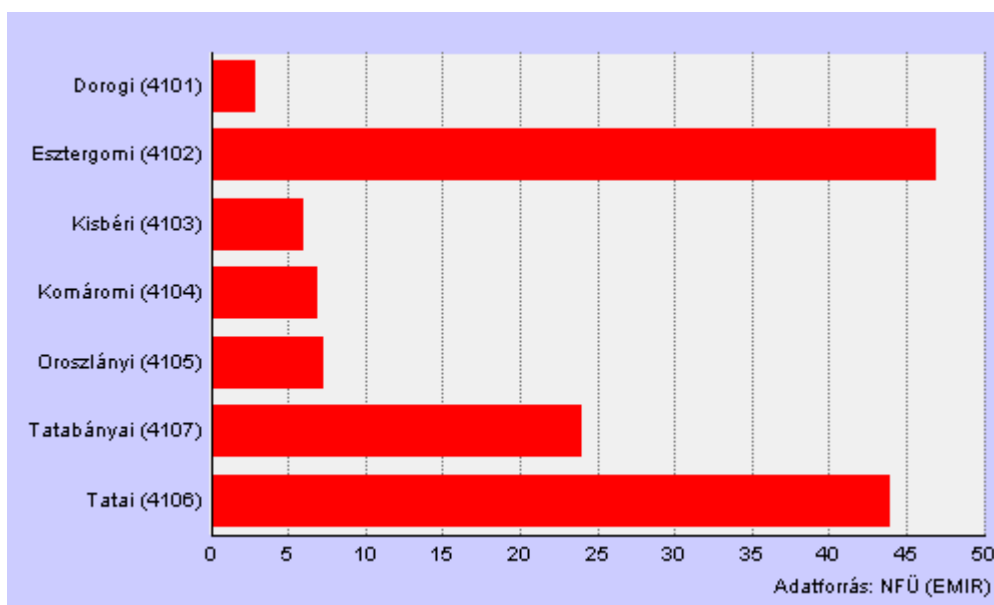
Az országosan benyújtott 1532,694 milliárd Ft támogatási igény 44,6%-át, 683,081 milliárd Ft-ot hagytak jóvá. A legkevesebb támogatás, 50,119 milliárd Ft a Közép-Dunántúlra érkezett, ami az igényelt támogatás 34,7%-a volt. Komárom-Esztergom megye hatékonysága az országos átlag alig fele volt, és elmaradt a régiós értéktől is.

**A KEOP keretében igényelt és megítélt támogatás összege (mFt) Komárom-Esztergom megyében
2007-2011 között**



Egy főre jutó támogatás tekintetében két kistérség, az esztergomi és a tatai emelkedett ki, 47 és 44 eFt/fős értékekkel. A legkevesebb KEOP forrásból származó támogatás a dorogi kistérség lakosaira jutott, mindössze 3 eFt/fő értékben. A megyeszékhely térségének 24 eFt/fős értéke az egész megyére hatással bíró megyei önkormányzati projektek nélkül csupán 15 eFt/fő, ami azonban így is a harmadik helyet jelenti.

A KEOP forrásból megítélt támogatás egy főre jutó értéke (eFt/fő) Komárom-Esztergom megyében 2007-2011 között



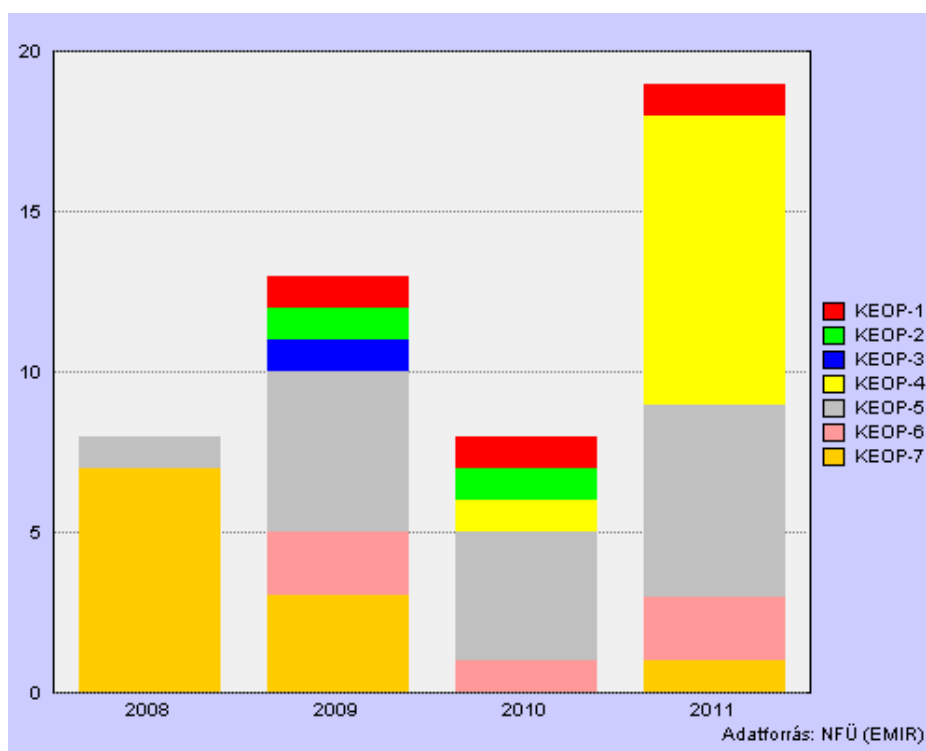
Országos viszonylatban KEOP forrásból a legtöbb támogatás az észak-alföldi lakosokra jutott (109 eFt/fő), a Közép-Dunántúl ebből a szempontból csak Közép-Magyarországot tudta megelőzni, 45 eFt/fős értékkel. A régióban Fejérben 70 eFt, Veszprémben 34 eFt, Komárom-Esztergomban pedig

mindössze 23 eFt támogatás jutott átlagosan egy lakosra. Utóbbi érték a megyék rangsorában a 17. helyre volt elegendő.

Komárom-Esztergomban a legtöbb KEOP forrásból finanszírozandó projektnek 2009-ben és 2011-ben ítélték meg támogatást, szám szerint 13 és 19 db-nak. A támogatás összértéke ugyanakkor 2010-ben volt kiugró, 3,770 milliárd Ft, ami azonban jelentős részben egyetlen projekthez (Tát, Kenyérmezei és Únyi patak visszatöltéséhez) köthető, 2,040 milliárd Ft értékben.

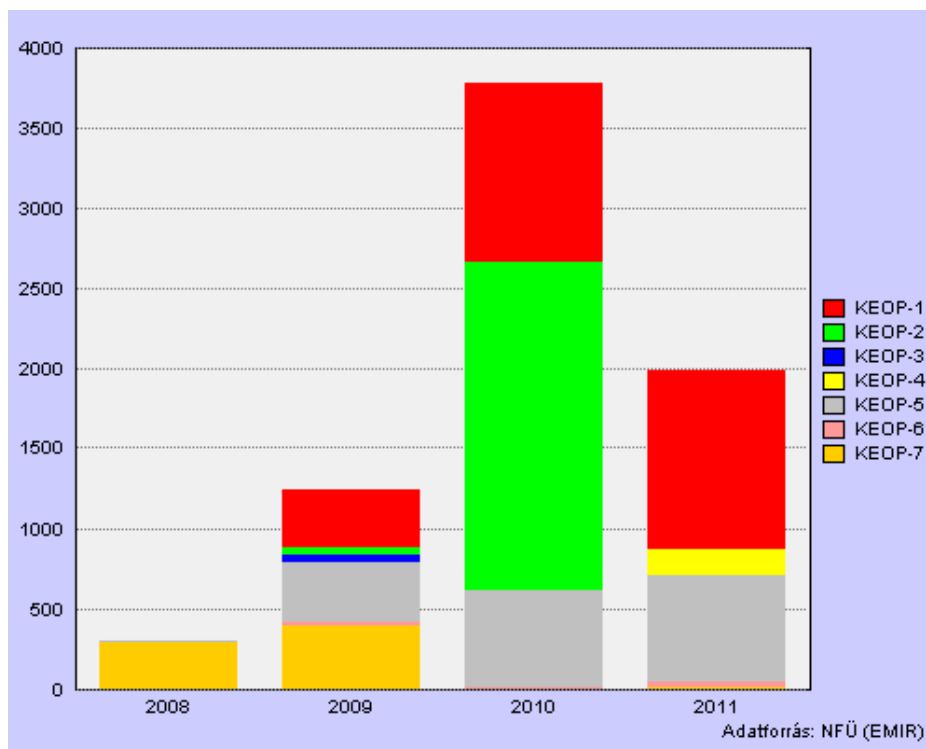
A KEOP prioritásait illetően a megyében az 5. (Hatékony energia-felhasználás), a 7. (Projekt Előkészítés Prioritás) és a 4. (Megújuló energia-felhasználás növelése) számúhoz kötődött a legtöbb, 16, 11 és 10 db támogatott projekt.

A KEOP prioritásaihoz kapcsolódó támogatott projektek száma Komárom-Esztergom megyében 2007-2011 között



A támogatás összértékét tekintve az 1. (Egészséges tiszta települések), a 2. (Vizeink jó kezelése) és az 5. prioritáshoz kapcsolódók voltak túlsúlyban, 2,586 mrd, 2,092 mrd és 1,649 mrd Ft értékben. A 2. prioritáshoz tartozó támogatások összértékének viszont 97,5%-át a már említett táti projekt adta.

A KEOP prioritásaihoz kapcsolódó támogatott projektek értéke (mFt) Komárom-Esztergom megyében 2007-2011 között

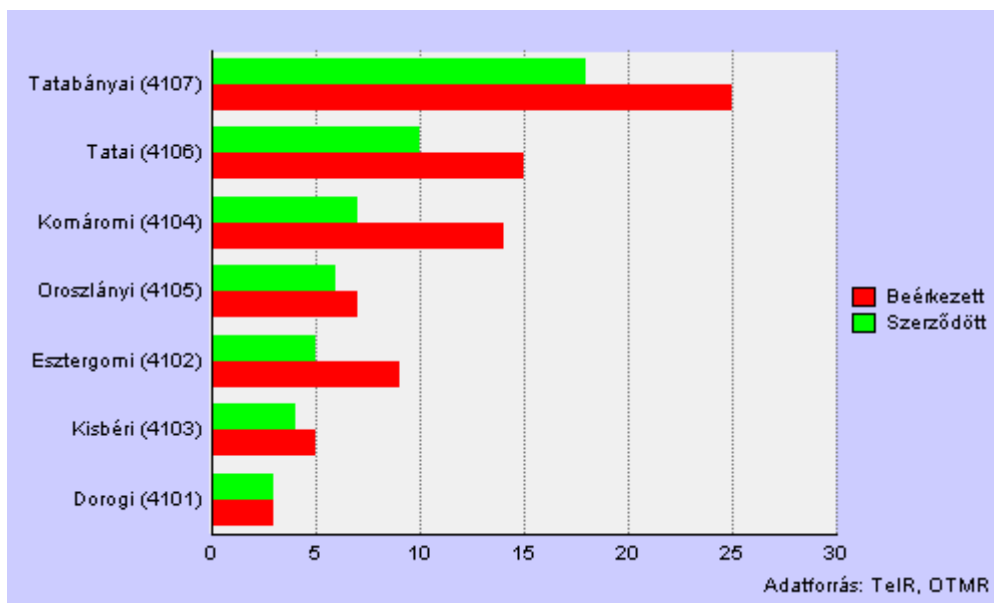


2.3.3.2.3. Társadalmi Infrastruktúra OP

2007-2011 között Komárom-Esztergom megyéből 78 pályázat érkezett a TIOP kiírásaira, ezek közül 53 esetben ítélték meg támogatást, vagyis a megye eredményessége 67,9%-os volt. A legtöbb beérkezett és jóváhagyott pályázat a tatabányai kistérséghez kapcsolódik (25 és 18 db), míg a dorogi kistérségből csupán 3 db pályázat érkezett, azonban ezek közül mindegyik sikeres volt. Aránylag a legkevésbé sikeres Komárom térsége volt, 14-ből 7 db jóváhagyott pályázattal.

Országosan a 2225 beérkezett pályázat 74,8%-át, 1664 db-ot hagyták jóvá, ebből a Közép-Dunántúl 309 és 224 db projekttel részesedett. A megye hatékonysága elmaradt mind az országos, mind a régiós értéktől (72,5%), a régió támogatott projektjeinek pedig mindössze 23,7%-a kapcsolódott Komárom-Esztergomhoz.

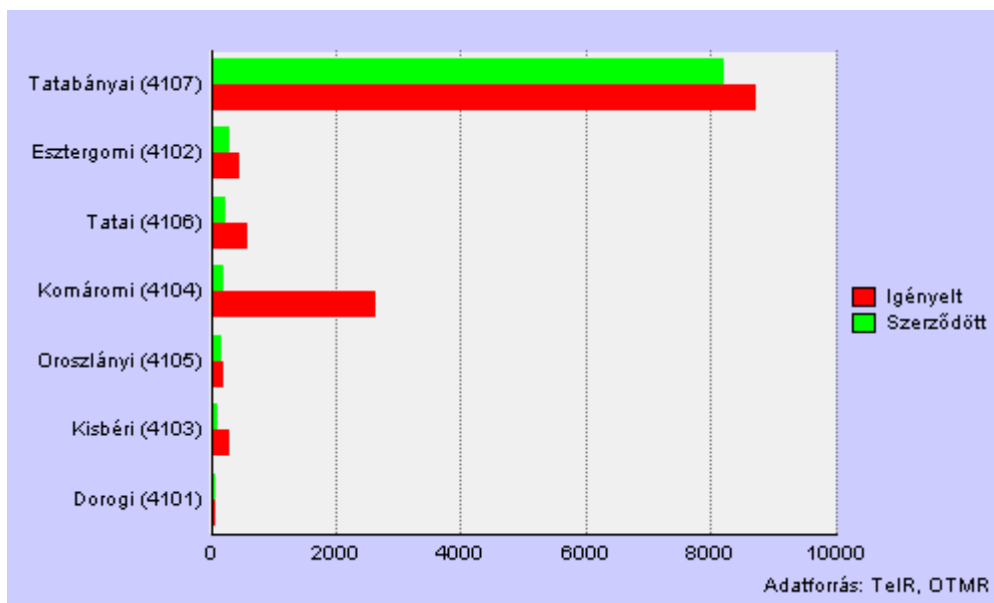
TIOP kiírásra érkezett és szerződött projektek száma Komárom-Esztergom megyében 2007-2011 között



Komárom-Esztergomban a 2007-2011 között TIOP forrásból igényelt 12,911 milliárd Ft-ból összesen 9,227 milliárd Ft támogatást ítélték meg, ami 71,5%-os eredményességet jelent. A jóváhagyott támogatás mintegy 90%-a a tatabányai kistérséghez kapcsolódik, aminek több mint fele azonban egyetlen, a megyei önkormányzat Szt. Borbála Kórháza egész megyére kiható fejlesztését (Központi technológiai tömb és integrált aktív ellátás fejlesztés) takarja, 4,264 milliárd Ft támogatást lefedve. A leghatékonyabb kistérség értelemszerűen a dorogi volt (100%), melyet az oroszlányi követett 95,5%-os mutatóval. A legkevésbé eredményes térségnek a komáromi kistérség bizonyult, mindössze 7,0%-os hatékonysággal.

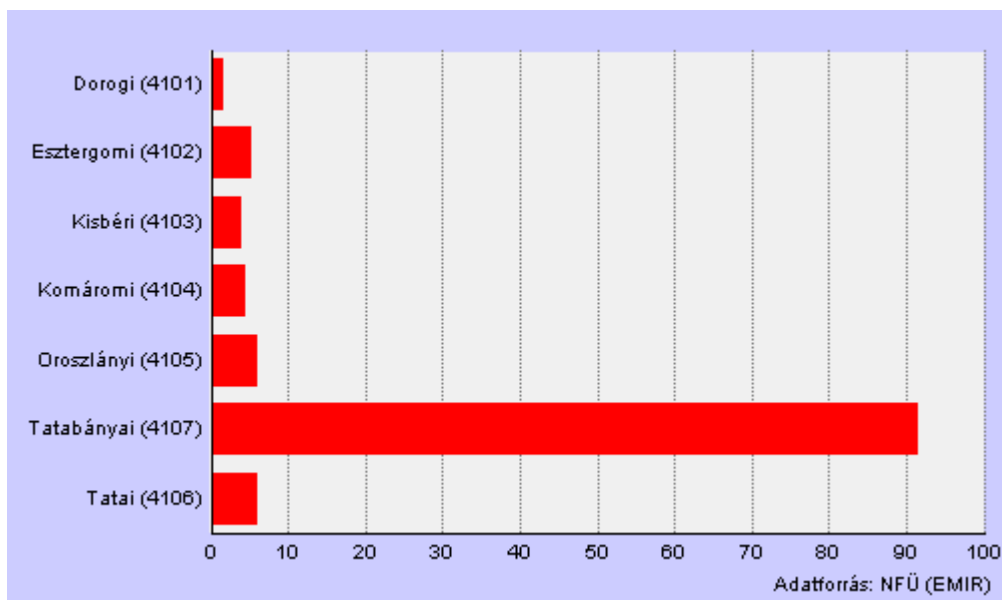
Országosan a TIOP forrásból igényelt 562,136 milliárd Ft 69,4%-át, összesen 390,192 milliárdot hagytak jóvá, amiből 46,394 milliárd Ft volt a Közép-Dunántúl részesedése. Noha a régióban Komárom-Esztergom volt a leghatékonyabb az igényelt források 71,5%-ának elnyerésével, a régióra jutó megítélt támogatásnak mindössze 19,9%-a kötődött a megyéhez.

**A TIOP keretében igényelt és megítélt támogatás összege (mFt) Komárom-Esztergom megyében
2007-2011 között**



A több nagy összegű projektnek köszönhetően messze a tatabányai kistérség volt a leghatékonyabb az egy főre jutó támogatások tekintetében (91 eFt/fő, az egész megyére kiható megyei önkormányzati projektek nélkül 33 eFt/fő), a második helyezett oroszlányi és tatai mindössze 6 eFt/fős értéket ért el. A legkevesebb támogatás aránylag a Dorog térségében élőkre jutott, 2 eFt/fő értékben.

A TIOP forrásból megítélt támogatás egy főre jutó értéke (eFt/fő) Komárom-Esztergom megyében 2007-2011 között

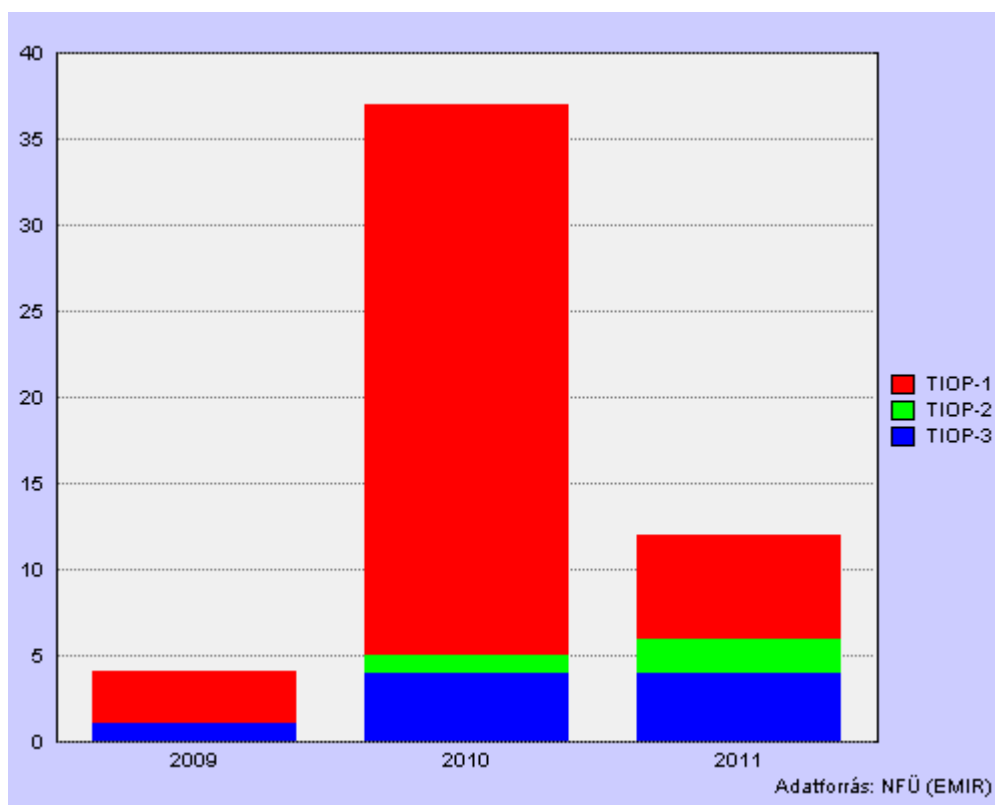


A régiók között a TIOP forrásból származó támogatás egy főre jutó értékét tekintve a Közép-Dunántúl a hatodik helyen állt (41 eFt/fő), messze lemaradva az első helyezett Dél-dunántúli régiótól (60

eFt/fő). Komárom-Esztergom 29 eFt/fős értéke a régióban jelentősen elmaradt Fejér (49 eFt/fő) és Veszprém (43 eFt/fő) hasonló értékeitől, a megyét tekintve pedig csak a 17. helyre volt elegendő.

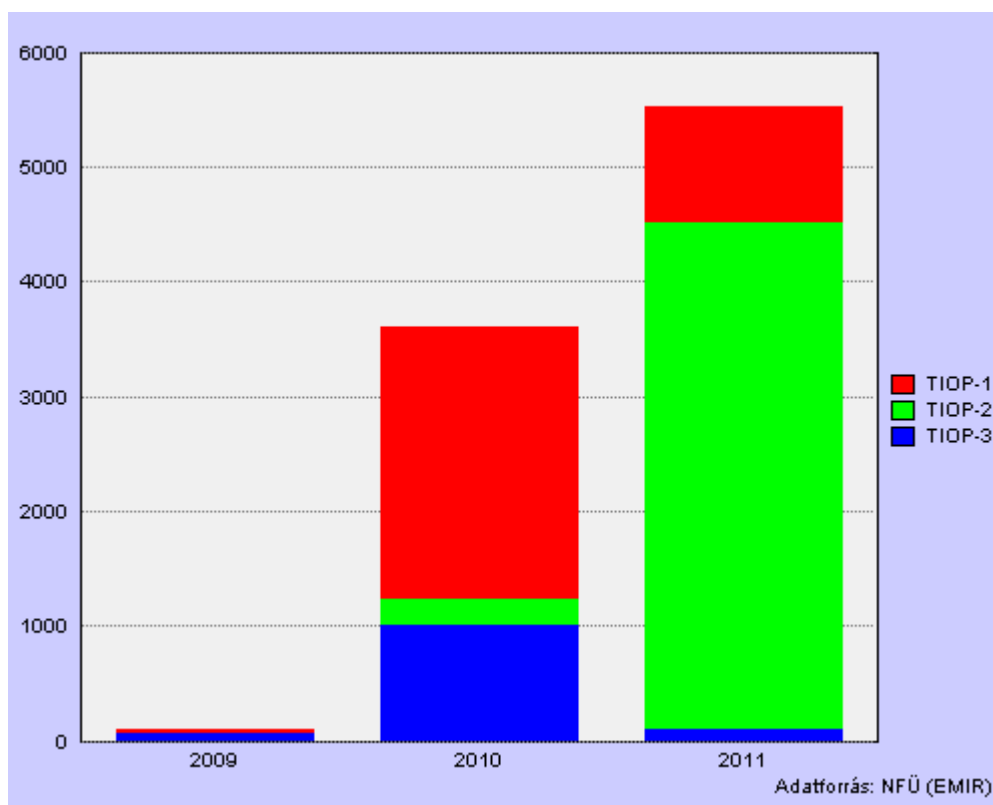
Komárom-Esztergom megyében a TIOP forrásból támogatott projektek száma 2010-ben (53-ból 37 db), a támogatások összértéke pedig 2011-ben (5,518 milliárd Ft) volt messze a legmagasabb. A projektek 77,4%-a (41 db) a TIOP 1. prioritásához (Az oktatási infrastruktúra fejlesztése) kötődött, a 2. (Az egészségügyi infrastruktúra fejlesztése) és 3. (A munkaerőpiaci részvételt és társadalmi befogadást támogató infrastruktúra fejlesztése) prioritásra 3 és 9 db projekt jutott.

**A TIOP prioritásaihoz kapcsolódó támogatott projektek száma Komárom-Esztergom megyében
2007-2011 között**



A támogatások összértékét tekintve az 1. prioritásra jutott a források 37,0%-a, a 2.-ra 50,2%, a 3.-ra pedig 12,8%. Az egy projektre jutó átlagos támogatás az 1. prioritás esetében így 83,3 millió Ft, a 2. esetében 1543 millió Ft, míg a 3. esetében 131,2 millió Ft volt.

A TIOP prioritásaihoz kapcsolódó támogatott projektek értéke (mFt) Komárom-Esztergom megyében 2007-2011 között

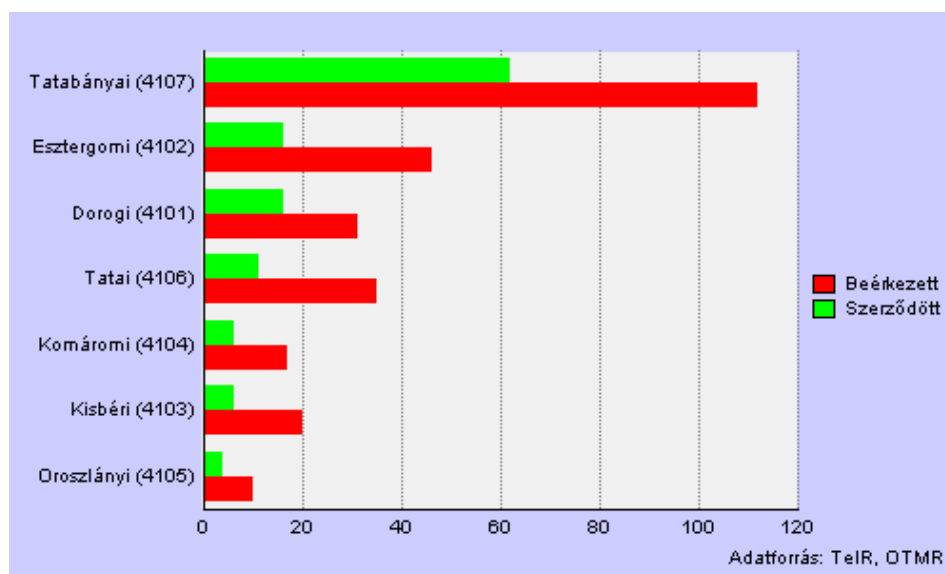


2.3.3.2.4. Társadalmi Megújulás OP

2007-2011 között Komárom-Esztergomban a TÁMOP keretében kiírt konstrukciókra érkezett 271 pályázatból 121 esetében ítélték meg támogatást, ami 44,6%-os mutató. A tatabányai kistérségből érkezett messze a legtöbb pályázat, és a támogatott projektek több mint fele is a megyeszékhely térségéhez köthető. Szintén Tatabánya térsége volt a legeredményesebb pályázó, 55,4%-os hatékonysággal, míg a beadott pályázatok közül aránylag a legkevesebbet, 30,0%-ot a kistérségben ítélték támogatásra jogosultnak.

A hét régióból összesen 12181 db pályázat érkezett, melyek 39,5%-át, 4812 db-ot hagytak jóvá. A Közép-dunántúli régióban volt a legkevesebb nyertes pályázat, összesen 432 db, ebből 158 Veszprémben, 153 Fejérben és 121 Komárom-Esztergomban. Utóbbi eredményessége viszont meghaladta mind az országos, mind a régiós (38,8%) értéket.

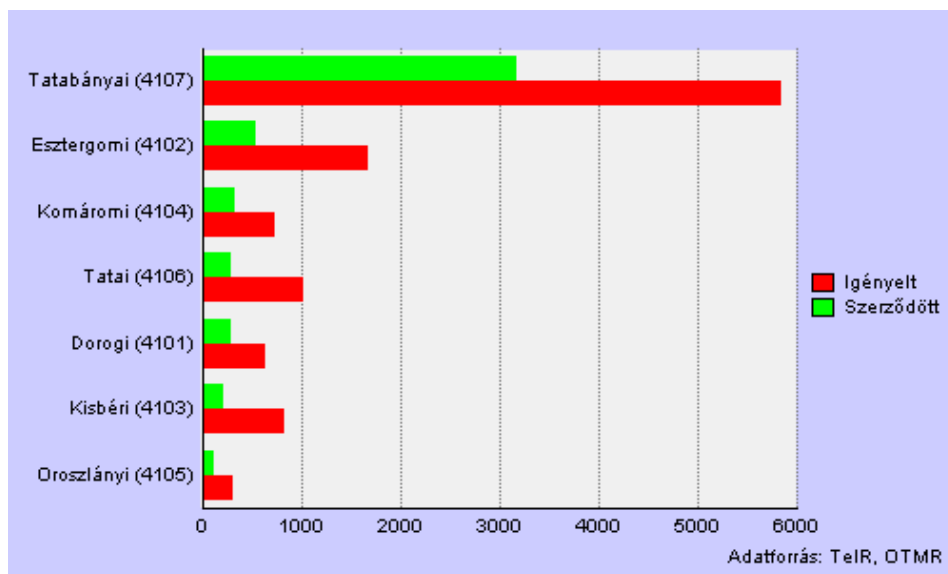
**TÁMOP kiírásra érkezett és szerződött projektek száma Komárom-Esztergom megyében
2007-2011 között**



Komárom-Esztergomban 2007-2011 között TÁMOP forrásból összesen 10,999 milliárd Ft támogatást igényeltek, ennek 44,9%-át, összesen 4,942 milliárd Ft-ot hagytak jóvá. A megítélt támogatás közel kétharmada a tatabányai kistérséghez kapcsolódott, amely egyben legeredményesebb is volt 54,4%-os mutatóval. A legkevésbé hatékonyak a kiskéri kistérség bizonyult, ahol az igényelt támogatásnak mindössze 26,7%-át hagyták jóvá.

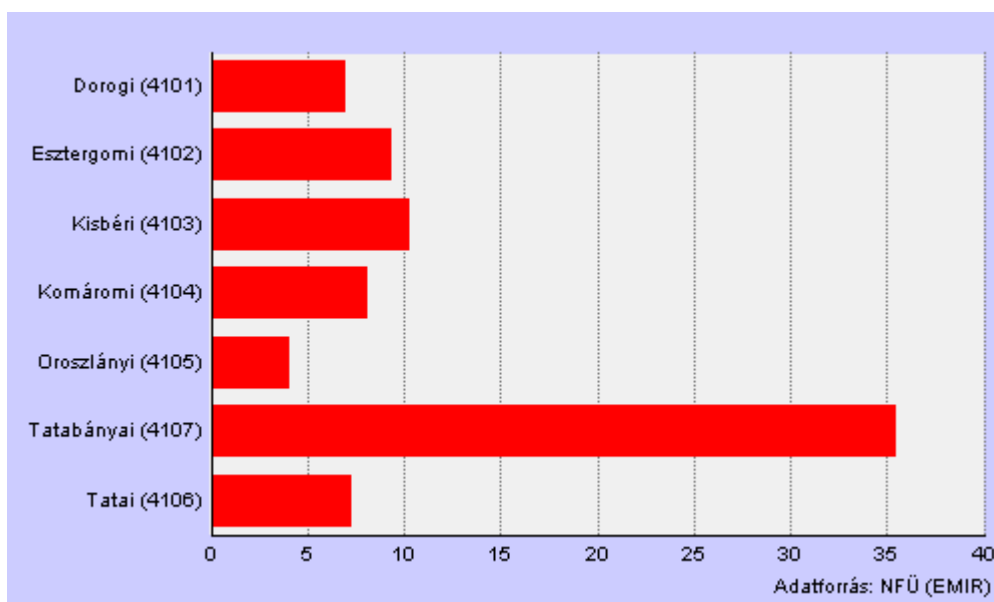
Országos szinten a TÁMOP forrásból származó támogatások közel kétharmada a Középmagyarországi régióhoz kapcsolódott, a hét régió által igényelt össztámogatás 764,422 milliárd Ft volt, ennek 57,6%-át, összesen 440,632 milliárd Ft-ot hagytak jóvá. A Közép-Dunántúl hatékonysága 46,0% volt, Komárom-Esztergom némileg ez alatt teljesített, de csupán a régióban megítélt támogatások 27,4%-át tudta lekötni.

**A TÁMOP keretében igényelt és megítélt támogatás összege (mFt) Komárom-Esztergom megyében
2007-2011 között**



Egy főre jutó támogatást tekintve messze a tatabányai kistérség volt a legeredményesebb, a megyeszékhely térségében 35 eFt volt az egy főre jutó, TÁMOP forrásból származó támogatás. Az ebből a szempontból második helyezett kisbériben 10 eFt/fős, míg a legkevésbé eredményes oroszlányi kistérségben csupán 4 eFt/fős volt ez az érték. Hozzá kell tenni, hogy Tatabánya térségében az egy főre jutó támogatás értéke az egész megyére hatással bíró projektek nélkül némileg alacsonyabb, 26 eFt/fő.

A TÁMOP forrásból megítélt támogatás egy főre jutó értéke (eFt/fő) Komárom-Esztergom megyében 2007-2011 között

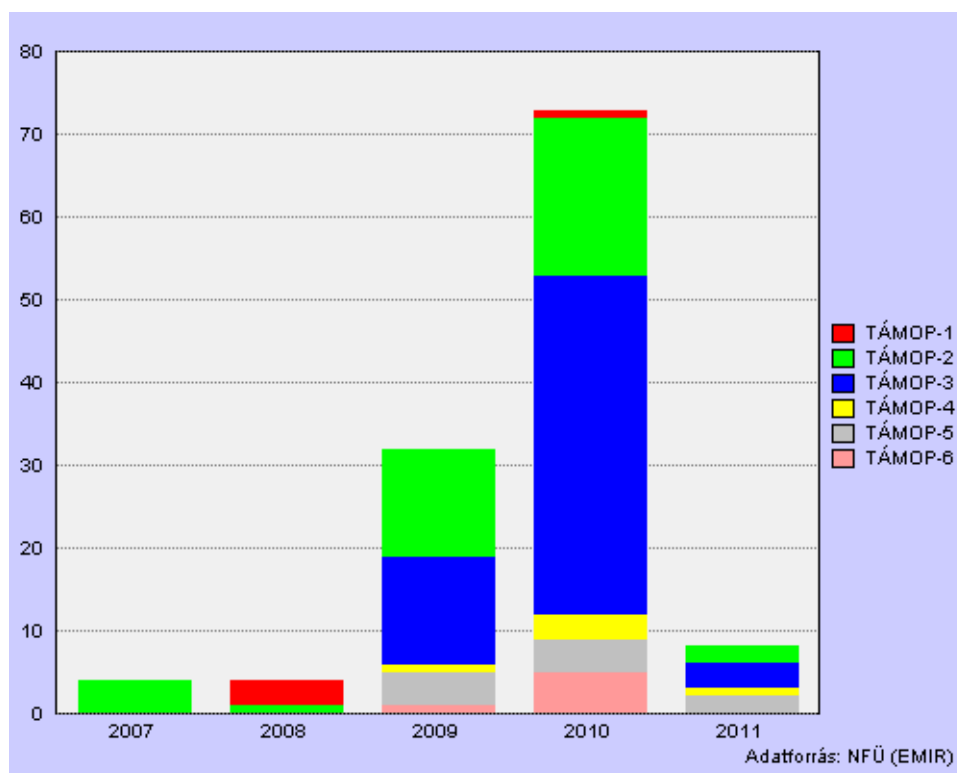


A régiók közül értelemszerűen a Közép-magyarországi élőkre jutott a legtöbb TÁMOP forrásból származó támogatás (92 eFt/fő), míg a Közép-Dunántúlon messze a legkisebb volt ez az érték, mindössze 16 eFt/fő (még a hatodik helyezett Dél-Alföldön is másfélszer magasabb, 23 eFt/fő volt).

A régióban Veszprémben 20 eFt, Fejérben 13 eFt, Komárom-Esztergomban pedig 16 eFt támogatás jutott egy főre. A megye ezzel országos viszonylatban a 16. helyen állt.

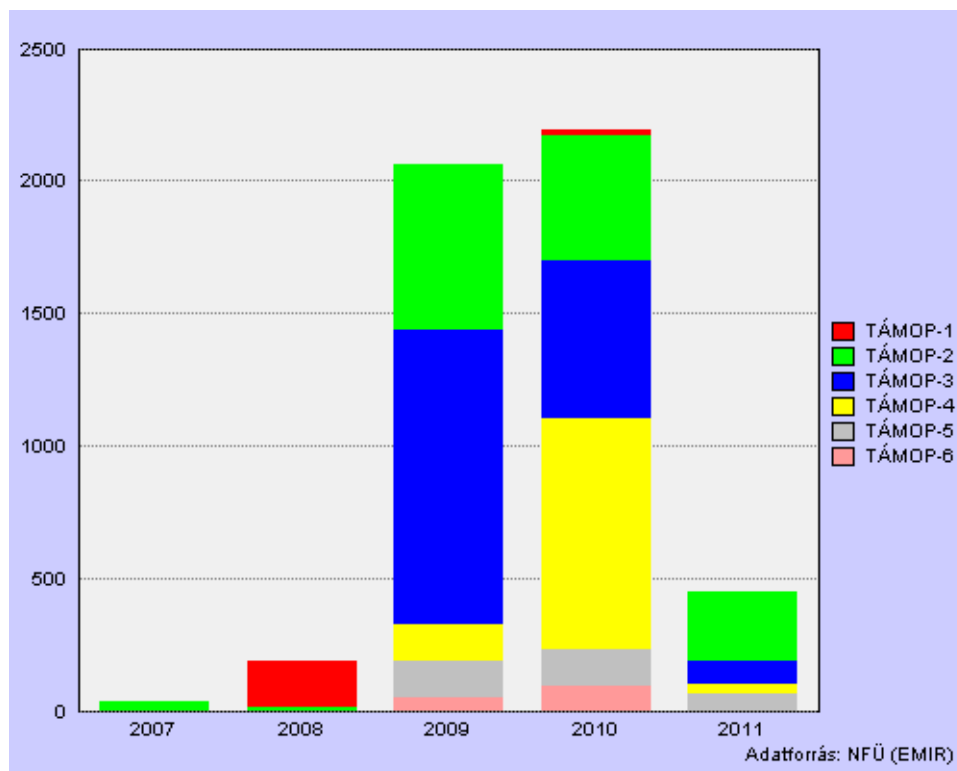
Komárom-Esztergomban a TÁMOP-hoz köthető projektek 86,8%-a esetében 2009-ben vagy 2010-ben (32 és 73 db) ítélték meg a támogatást, a legtöbb projekt pedig a 3. (Minőségi oktatás és hozzáférés biztosítása mindenkinek) és a 2. (Alkalmazkodóképesség javítása) prioritáshoz kapcsolódott, összesen 57 és 39 db.

A TÁMOP prioritásaihoz kapcsolódó támogatott projektek száma Komárom-Esztergom megyében 2007-2011 között



A megítélt támogatások jelentős részben a 2., a 3. és a 4. (A felsőoktatás tartalmi és szervezeti fejlesztése a tudásalapú gazdaság kiépítése érdekében) prioritáshoz kapcsolódtak, az ösztámogatás 86,2%-a ilyen projektekre jutott.

A TÁMOP prioritásaihoz kapcsolódó támogatott projektek értéke (mFt) Komárom-Esztergom megyében 2007-2011 között

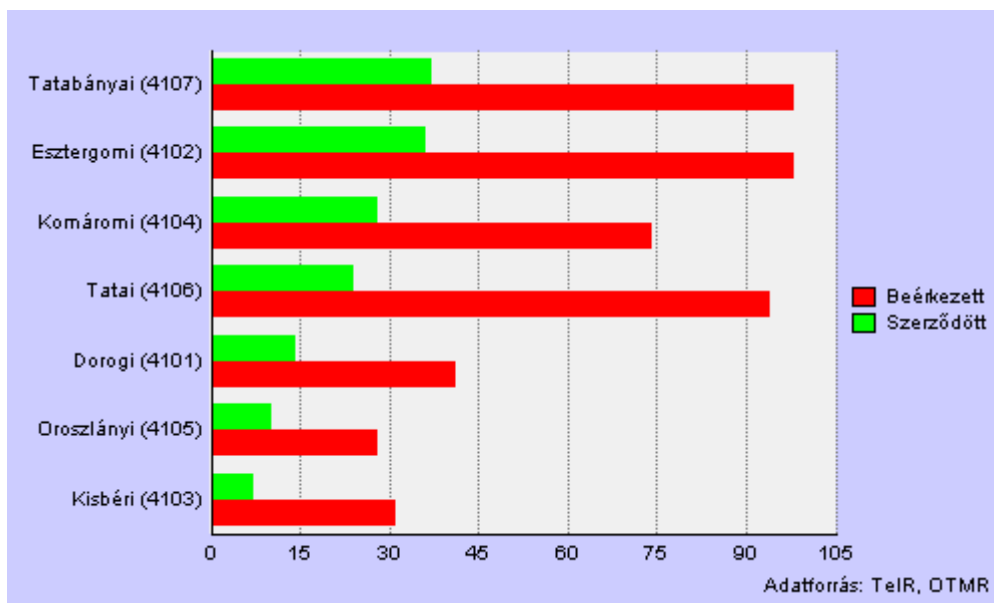


2.3.3.2.5. Közép-Dunántúli OP

Komárom-Esztergomban 2007-2011 között a KDOP felhívásaira 464 db pályázat érkezett, melyek közül 156 db-ot hagytak jóvá, ami 33,6%-os eredményességet jelent. A leghatékonyabb ilyen szempontból a tatabányai és a komáromi kistérség volt, egyaránt 37,8%-os mutatóval, előbbihez kötődik a legtöbb beérkezett és jóváhagyott pályázat is, összesen 98, illetve 37 db. Aránylag a legkevesebb pályázatot a kislétszámú kistérségben hagyták jóvá, 31-ből mindössze 7 db-ot, ami 22,6%-os mutató.

Veszprémben ugyanebben az időszakban 726 db beérkezett pályázatból 260 db-ot hagytak jóvá (35,8%), míg Fejérben 622 db pályázatból összesen 212 db-ot (34,1%). A régió hatékonysági mutatója tehát 1812 db-ból 628 db jóváhagyott pályázat, azaz 34,7% volt.

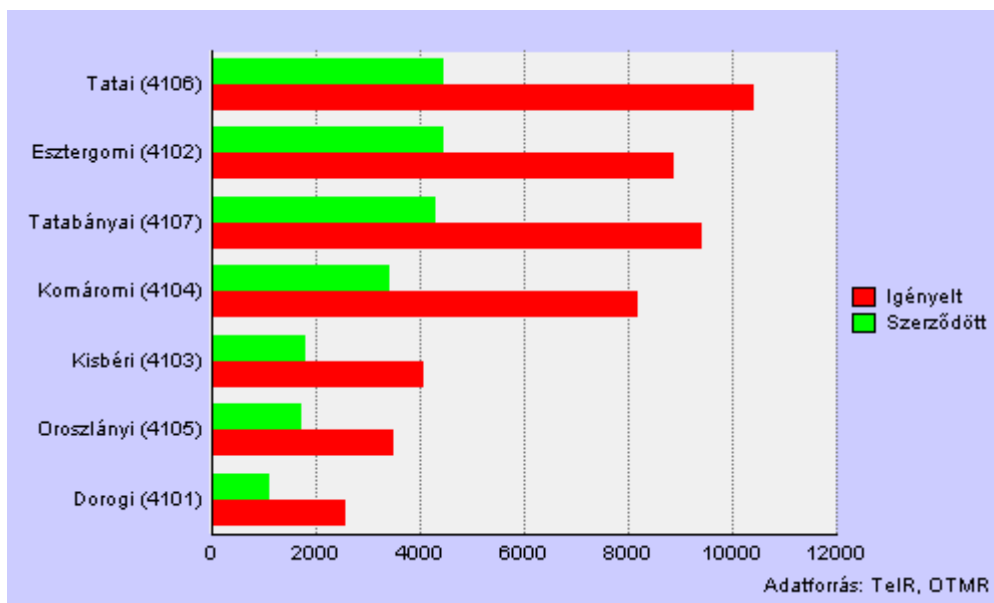
KDOP kiírásra érkezett és szerződött projektek száma Komárom-Esztergom megyében 2007-2011 között



Az igényelt és jóváhagyott támogatás összértékét tekintve némileg sikeresebb volt a megye, 47,092 milliárd Ft-ból ugyanis 21,301 milliárd Ft-ot hagytak jóvá, ez 45,2%-os eredmény. A leghatékonyabb az esztergomi kistérség volt, ahol az összes igényelt támogatás 50,1%-át ítélték meg, a második helyen pedig az oroszlányi kistérség állt 49,3%-os mutatóval. A legkevésbé eredményes Komárom térsége volt, ahol a jóváhagyott támogatás az igényelt összeg 41,6%-a volt.

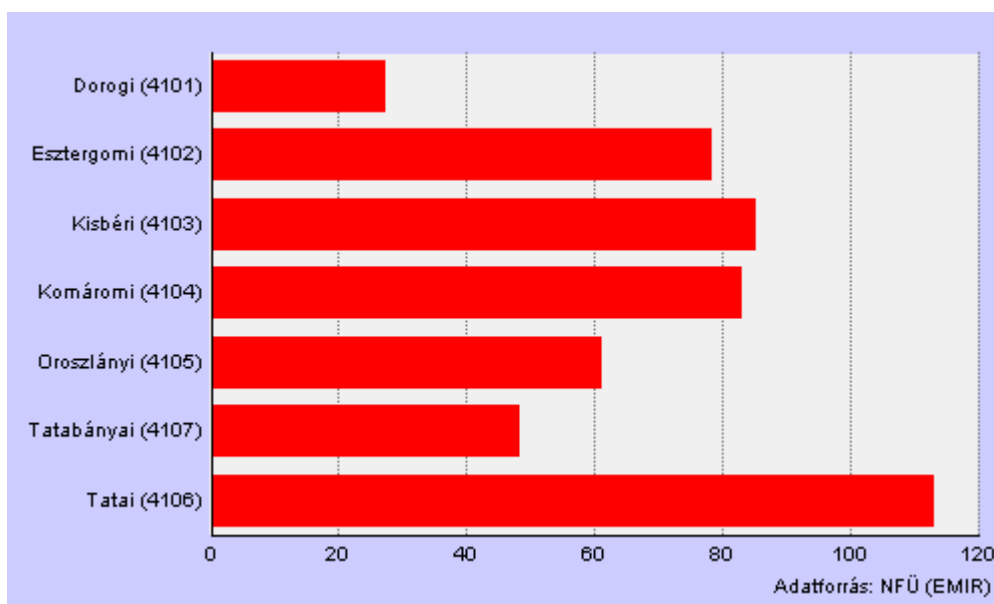
A régióban ebben az időszakban Veszprémből összesen 67,005 milliárd Ft támogatási igény érkezett, ennek 57,1%-át, 38,228 milliárd Ft-ot ítélték meg. Fejérben az igényelt támogatások összértéke 68,404 milliárd Ft volt, melyből 31,995 milliárd Ft-ot hagytak jóvá, ami 46,8%-os eredmény. A régióban mindösszesen 182,501 milliárd Ft igényelt támogatásból 91,524 milliárd Ft-ot, azaz az összes igény 50,1%-át ítélték meg.

**A KDOP keretében igényelt és megítélt támogatás összege (mFt) Komárom-Esztergom megyében
2007-2011 között**



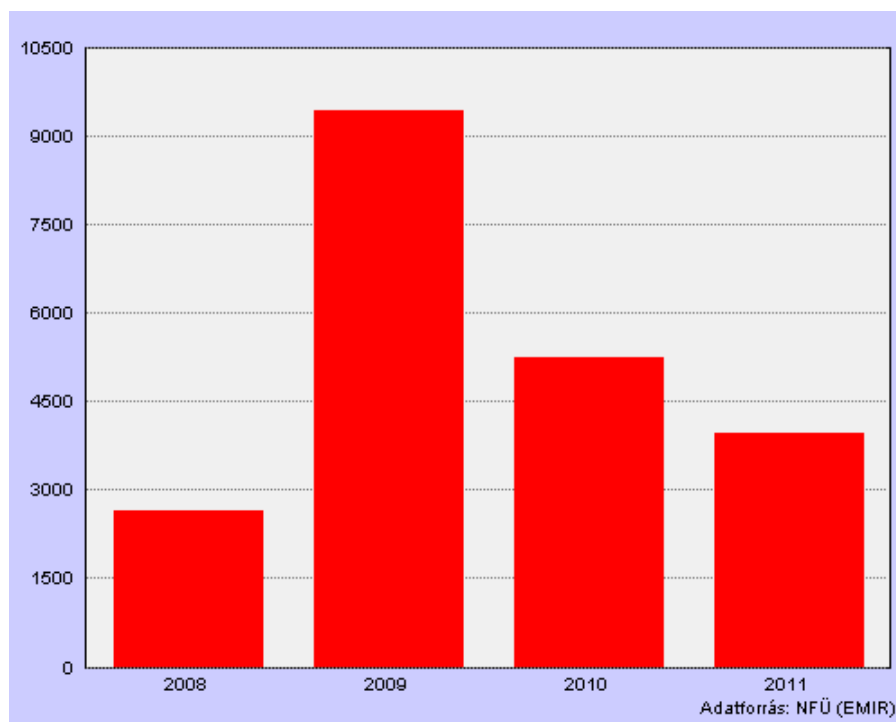
Egy főre jutó támogatás tekintetében a tatai kistérség volt a legeredményesebb, 113 eFt/fős mutatóval. KDOP forrásból a legkevesebb támogatás a dorogi kistérség lakosaira jutott, összesen 27 eFt fejenként, ami jelentősen elmarad még a hatodik helyezett tatabányai kistérség 48 eFt/fős értékétől is.

A KDOP forrásból megítélt támogatás egy főre jutó értéke (eFt/fő) Komárom-Esztergom megyében 2007-2011 között



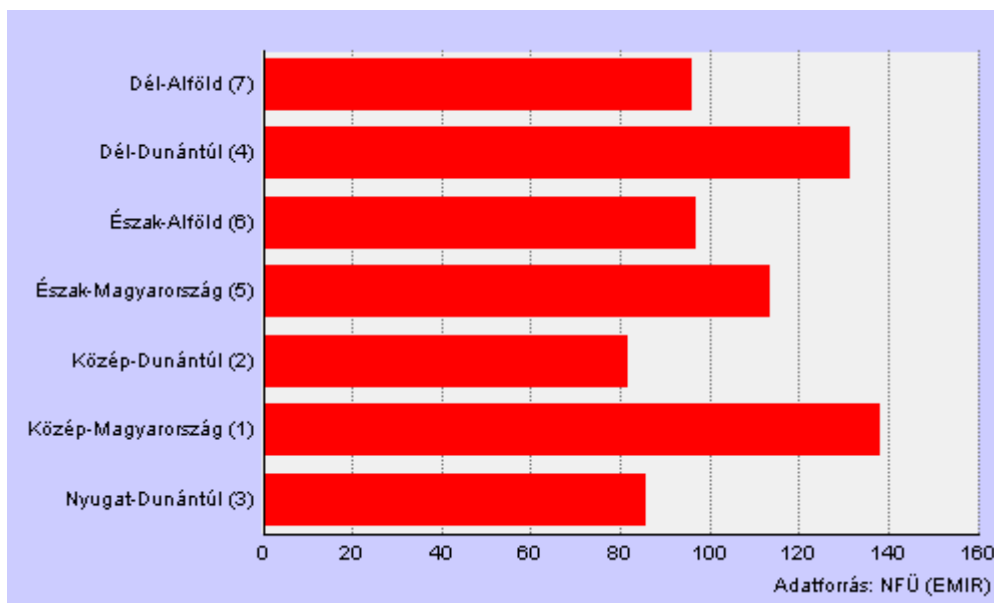
A KDOP forrásból támogatott projektek száma 2010-ig folyamatosan emelkedett (2010-ben 54 esetben ítétek meg támogatást), majd 2011-ben némileg visszaesett (33 projekt). A támogatások összértéke viszont 2009-ben volt a legmagasabb (9,433 milliárd Ft), azóta fokozatosan csökkent, és 2011-ben már csupán 3,970 milliárd Ft volt.

**KDOP forrásból támogatott projektek összértéke (mFt) Komárom-Esztergom megyében
2007-2011 között**



A regionális operatív programok eltérő profiljuk miatt kevésbé összehasonlíthatók, az egy főre jutó támogatás értéke azonban jól mutatja ezek hatékonyságát. E mutató alapján a KMOP volt a leghatékonyabb 138 eFt egy főre jutó támogatással, míg a KDOP a legkevésbé hatékony, hiszen a Közép-Dunántúlon csupán 82 eFt támogatás jutott egy főre. A régió belül viszont Veszprém messze a leghatékonyabb volt 104 eFt/fős értékével, mivel a mutató Fejérben 74 eFt/fő, Komárom-Esztergomban pedig 67 eFt/fő volt.

**A regionális operatív programokból származó támogatások egy főre jutó értéke (eFt/fő)
2007-2011 között**



2.3.3.2.6. Összegzés

Összesítve a 2007-2011 között Komárom-Esztergom megye kistérségeiben a hazai TTF, illetve a GOP, a KDOP, a KEOP, a TIOP és a TÁMOP forrásaiból egy főre jutó támogatásokat, az látható, hogy lakosságarányosan a tatabányai kistérségbe érkezett a legtöbb forrás, ám a megyeszékhely térsége nem lógott ki felfelé a mezőnyből. Kílóg azonban lefelé a dorogi kistérség, ahol az egy főre jutó támogatások értéke jóval 100 eFt alatt maradt, és csak a hatodik helyezett kisbéri kistérség értékének kétharmadát érte el. A forrásokat összesítve a megye átlaga 197,4 eFt/fő volt, ami szinte teljesen megegyezik a negyedik helyezett esztergomi kistérségre jutó értékkel. Mindeközben ugyanez a mutató Fejérben 260 eFt/fő, Veszprémben 258,4 eFt/fő volt, a régiós átlag pedig 241,2 eFt/fő.

A hazai TTF, illetve a GOP, KDOP, KEOP, TIOP és TÁMOP forrásokból származó támogatások egy főre jutó értéke (eFt/fő) Komárom-Esztergom megye kistérségeiben 2007-2011 között

kistérség	TTF	GOP	KDOP	KEOP	TIOP	TÁMOP	összesen
Tatabánya	0,9	57	48	24	91	35	255,9
Tata	1,1	63	113	44	6	7	234,1
Oroszlány	2,2	139	61	7	6	4	219,2
Esztergom	0,7	58	78	47	5	9	197,7
Komárom	0,9	50	83	7	4	8	152,9
Kisbér	3,9	27	85	6	4	10	135,9
Dorog	2,1	49	27	3	2	7	90,1

Az egész megyére hatással bíró tatabányai projekteket megyei beruházásnak számolva módosul a sorrend. (Megyei hatással bíró projektek a tatabányai kistérségben: Duna-Vértés köze regionális hulladékgazdálkodási rendszer – KEOP 375 mFt, Szent Borbála Kórház energia megtakarítási projekt – KEOP 469 mFt, Integráció a szakképzési potenciál növeléséért a Közép-dunántúli régióban TISZK létrehozásán keresztül – TÁMOP 300 mFt, Közoktatás-fejlesztést támogató hálózat kiépítése a Közép-dunántúli régióban – TÁMOP 501 mFt, KEMÖ Szent Borbála Kórház Perinatális Intenzív centrumának műszaki fejlesztése – TIOP 143 mFt, Központi technológiai tömb és integrált aktív ellátás fejlesztési a tatabányai Szent Borbála Kórházban – TIOP 4264 mFt, Új távlatok /KEM Szakképzés Szervezési Társulás/ – TIOP 850 mFt, Jávorka Mg.-i SZKI új oktatási szárny építése – KDOP 246 M Ft) Ily módon módosulnak a megyeszékhely térségének kapcsolódó értékei, illetve minden kistérség értékéhez hozzáadódik ezen projektek egy főre jutó összesített értéke (21,6 eFt/fő). Ennek eredményeképp Tata és térsége ugrik az első helyre, a tatabányai kistérség pedig a negyedik helyet foglalja el.

Egy főre jutó támogatások értéke a megyei hatású projekteket figyelembe véve Komárom-Esztergom megye kistérségeiben 2007-2011 között

kistérség	TTF	GOP	KDOP	KEOP	TIOP	TÁMOP	megyei	összesen
Tata	1,1	63	113	44	6	7	21,6	255,7
Oroszlány	2,2	139	61	7	6	4	21,6	240,8
Esztergom	0,7	58	78	47	5	9	21,6	219,3
Tatabánya	0,9	57	48	15	33	26	21,6	201,5
Komárom	0,9	50	83	7	4	8	21,6	174,5
Kisbér	3,9	27	85	6	4	10	21,6	157,5
Dorog	2,1	49	27	3	2	7	21,6	111,7

2.3.3.3. Európai Területi Együttműködés

Komárom-Esztergom megye a támogatásra jogosult területek közé tartozik a 2007-2013 között megvalósítandó Magyarország - Szlovákia Határon Átnyúló Együttműködés Programban. A program hosszú távon a határtérség gazdasági és társadalmi integrációjának erősítését kívánja elérni. A pályázó szervezetek alapvetően állami, illetve nonprofit szervezetek lehetnek.

A program keretében eddig jóváhagyottak közül számos nyertes projekt kötődik Komárom-Esztergom megyéhez.

A Magyarország-Szlovákia Határon Átnyúló Együttműködés Programból Komárom-Esztergom megyéhez köthető projektek *(nem teljes lista)*

	Vezető partner	Projekt címe	Közösségi támogatás (EUR)
1	KEM Regionális Vállalkozásfejlesztési Alapítvány	VK projekt	158 694,74
2	Komárom Város Önkormányzata	Két oldalt partot érni...	44 378,50
3	Tata Város Önkormányzata	Testvértelepülési kulturális kapcsolat	56 582,24
4	Komárom Város (Szk) / Mesto Komárno (SR)	Komárno - Váh - Komárom kerékpár út	1 574 633,82
5	Esztergom Város Önkormányzata	Esztergom-Párkány közötti teherkomp átkelőhely létesítése	3 044 885,96
6	Mesto Komárno	"Komárno És Komárom Városok Területrendezési Dokumentumainak És Fejlesztési Programjainak Összehangolása Közös Összehangolt Fejlődésük Érdekében"	221 000,00
7	Tata Város Önkormányzata	A Tata És Szőgyén Közötti Lakossági Kapcsolatok Kiszélesítése	55 730,25
8	Tatai Városkapu Közhasznú Zrt.	Történelmi híd Tata és Nové Zámky között	84 698,25
9	Lábatlan Város Önkormányzata	„Együttműködés Határok Nélkül” - Partnerség A Jobb Határátkelés Érdekében	672 476,07