

Komárom-Esztergom Megyei Közgyűlés

ALELNÖKE

ELŐTERJESZTÉS

a Komárom-Esztergom Megyei Közgyűlés 2022. február 24-i ülésére

Tárgy: támogató partnerként történő csatlakozás a rurAllure Horizon 2020 projekthez

Előterjesztő: Romanek Etelka, a közgyűlés alelnöke

Előadó: Hummel Rudol főosztályvezető

Tisztelt Közgyűlés!

Az Európai Unió Horizon 2020 forrásából támogatást nyert rurAllure – „Vonzó Vidék” Vidéki múzeumok és kulturális örökségi helyszínek az európai zarándokutak mentén című projekt konzorciumi partnere, a Mária Út Közhasznú Egyesület (továbbiakban: Egyesület) megkereséssel fordult Önkormányzatunkhoz, hogy támogató partnerként csatlakozzunk a partnerséghez, hozzájárulva ezzel a Komárom-Esztergom megyét érintő zarándokutak mentén található örökségi elemek ismertté tételéhez, népszerűsítéséhez.

A rurAllure projekt 16 nemzetközi partner – 9 egyetem, 4 civil szervezet, 1 üzleti partner és 2 közintézmény részvételével valósul meg. Magyarországon a Kormányzati Informatikai Fejlesztési Ügynökség (KIFÜ) nemzetközi projektekkal foglalkozó részlege vezeti az összefogást, a Mária Út Egyesület partnerként vesz részt a pályázatban. A projekt fő célja az európai zarándokutak mentén található természeti és kulturális örökségek (múzeumok és egyéb örökségi helyszínek) bevonása a rurális európai környezetből, tanulmányok készítése történelmi, szociológiai és gazdasági perspektívából, a városi és vidéki kulturális örökség-helyszínek kapcsolatának megteremtése, és a témához kapcsolódó kutatási és innovációs kihívások vizsgálata. Cél, hogy a zarándokutak közelében lévő (kb. 30 km-en belüli) kulturális örökségi helyszíneket leltárba vegyék, tematikus multimédia tartalmakat hozzanak létre, és javaslatot fogalmazzanak meg azok népszerűsítésére, a létrehozott platformon a zarándokok részére kulturális, természeti örökségi elemeket elérhetővé tegyék (térképek, appok, stb.).

Az együttműködésben az Egyesület a KIFÜ-vel közösen a Mária út Kőszegtől Csíksomlyóig tartó szakasza mentén természeti és kulturális örökség-helyszínek adatainak összegyűjtését, tudásplatformon történő tematizálását, zarándokok úttervezéséhez elérhető információk biztosítását valósítják meg.

Támogató partnerként arra kell vállalást tennünk, hogy elősegítjük a projekt megvalósulását, azzal, hogy hozzájárulunk a zarándokút közelében lévő vidéki múzeumok és örökségi helyszínek népszerűsítéséhez; amennyiben releváns, hozzájárulunk, hogy a fenntartásunkban lévő helyszínen a rurAllure program keretében nemzetközi szinten kerüljön feltüntetésre adatbázisokban, online felületeken stb. Részt veszünk a kultúrával, turizmussal, vidékfejlesztéssel és zarándoklattal kapcsolatos intézményeket és szervezeteket összefogó rurAllure hálózatának tevékenységében, segítjük a projekt létrehozását és kezelését, hozzáférést biztosítva a releváns bibliográfiai és digitális forrásokhoz, támogatjuk a rurAllure projekt népszerűsítését saját terjesztési csatornáinkon keresztül, valamint törekszünk arra, hogy a rurAllure program új kommunikációs technológiájának minket érintő eredményességéről a programnak visszajelzést adjunk.

Az előzetes egyeztetések alapján a megyei önkormányzat a támogatásból nem részesül, és nem terheli anyagi kötelezettségvállalás a csatlakozást követően sem. Ugyanakkor a megküldött támogatói nyilatkozat erre a kérdésre nem tér ki, ezért javasolom kiegészítését ennek kinyilvánításával.


A felkéréshez megküldték részünkre a kétnyelvű (magyar-angol) **„Támogatói és hozzájáruló nyilatkozat a rurAllure Koordinációs és Támogatási Tevékenység Ügyében” dokumentum** tervezetét, valamint a projekt ismertetőjét, melyek az előterjesztés 1. és 2. sz. mellékletében kerülnek bemutatásra.

A Mária út, mint zarándokút több települést is érint megyénkben, annak vallási, kulturális, közösségformáló jelentősége megkérdőjelezhetetlen. Azon szándék, hogy a zarándokúton lelki feltöltődést, élményt keresők az adott ország, megye, térség természeti és kulturális örökségével is megismerkedjenek, több időt töltsenek itt, üdvözlendő.

Szem előtt tartva, hogy Komárom-Esztergom megye ismertsége, megítélése is nagyban függ attól, hogy a térségbe érkező zarándokok milyen befogadó, elfogadó közösséggel találkoznak, annak örökségét megismerve milyen benyomással, élménnyel gazdagodnak, kérem a Közgyűlést, hogy támogassa csatlakozásunkat a projekthez, azzal a feltétellel, hogy az együttműködés a megyei önkormányzat számára nem jár semmilyen anyagi kötelezettségvállalással.

Kérem a Közgyűlést az előterjesztés megvitatására és az alábbi határozati javaslat elfogadására.

Tatabánya, 2022.02.17.



Romanek Etelka

alelnök



Határozati javaslat

A Komárom-Esztergom Megyei Közgyűlés

1. Egyetért és támogatja, hogy a Komárom-Esztergom Megyei Önkormányzat támogató partnerként csatlakozzon a 101004887 azonosítószámú, az EU Horizon 2020 program Transformations-19-2020 felhívása keretében támogatott, rurAllure projekthez azzal, hogy a projekt megvalósítása számára nem jár semmilyen anyagi kötelezettséggel.
2. Felhatalmazza a közgyűlés elnökét a kiegészített nyilatkozat aláírására és az együttműködés szervezésére.
3. Felkéri a közgyűlés elnökét, hogy a projekt részletesebb tartalmáról, előrehaladásáról, eredményeiről, a partnerség főbb tevékenységeiről adjon tájékoztatás.

Felelős: Popovics György, a közgyűlés elnöke

Határidő: a nyilatkozat kiegészítésére és megküldésére a döntést követő 5 napon belül,
a nyilatkozat aláírására: a másik fél általi aláírást követően,
a közgyűlés tájékoztatására: folyamatosan.

Hivatali végrehajtásért felelős: Hummel Rudolf főosztályvezető

Az előterjesztés mellékletei:

1. sz. melléklet: Támogatói és hozzájáruló nyilatkozat
2. sz. melléklet: Projekt ismertető



rurAllure

Támogatói és hozzájáruló nyilatkozat

a rurAllure Koordinációs és Támogatási Tevékenység

Ügyében

Alulírott

.....
(név) mint a

.....
(szervezet neve) képviselője tájékoztatást kaptam a rurAllure projekt tartalmáról és hatályáról, amely a Horizon 2020 program TRANSFORMATIONS-19-2020 felhívása keretében koordinációs és támogatási tevékenységként került jóváhagyásra.

A tájékoztatás alapján rögzítjük, hogy a projekt összhangban áll szervezeti céljainkkal, ezért megerősítjük szándékunkat „támogató partnerként” való részvételre. Tudomásul vesszük, hogy a program költségvetéséből nem részesülünk.

Kijelentjük, hogy a támogató partner nem kötelezhető arra, hogy a programra saját költségvetéséből forrást biztosítson.

Támogató partnerként az alábbi tevékenységekre teszünk szándéknyilatkozatot:

- Hozzájárulunk, hogy a zarándokút közelében lévő vidéki múzeumok és örökségi helyszínek népszerűsítéséhez; hozzájárulunk, hogy fenntartásunkban lévő helyszín a rurAllure program keretében nemzetközi szinten kerüljön feltüntetésre (pl: POI megjelölés)
- Részt veszünk a kultúrával, turizmussal, vidékfejlesztéssel és zarándoklattal kapcsolatos intézményeket és szervezeteket összefogó rurAllure hálózatának tevékenységében

Statement of support and consent

for the rurAllure Coordination and Support Action

I, the undersigned,
.....
(name) as the representative of

.....
(name of organization) was informed about the content and scope of the rurAllure project, which was approved as a coordination and support activity under the Horizon 2020 call TRANSFORMATIONS-19-2020.

Based on the information, we record that the project is in line with our organizational goals, and we therefore confirm our intention to participate as a “supporting partner”. We acknowledge that we do not benefit from the programme budget.

We declare that the supporting partner shall not be obliged to provide resources from its own budget.

As a supporting partner, we make a letter of intent for the following activities:

- We contribute to the promotion of rural museums and heritage sites near the pilgrimage route; we agree that the location we reserve will be indicated at international level within the framework of the rurAllure programme (e.g.: POI marking)
- We participate in the rurAllure network of institutions and organizations related to culture, tourism, rural development and pilgrimage



rurAllure

- Segítjük a projekt létrehozását és kezelését hozzáférést biztosítva a releváns bibliográfiai és digitális forrásokhoz
- Támogatjuk a rurAllure projekt népszerűsítését saját terjesztési csatornáinkon keresztül
- A projekt kapcsán kapcsolattartót jelölünk ki (név és elérhetőség)
.....
.....
megjelölése):
- Törekszünk arra, hogy a rurAllure program új kommunikációs technológiájának minket érintő eredményességéről a programnak visszajelzést adjunk.

Támogatói partnerként reméljük, hogy hozzájárulhatunk az idegenforgalom és a vidékfejlesztés kulturális örökség révén támogató nemzeti és nemzetközi irányelvekhez.

Dátum:

(Aláírás és bélyegző)

(Aláíró titulusa)

- We assist in the creation and management of the project, providing access to relevant bibliographic and digital resources
- We support the promotion of the rurAllure project through our own distribution channels
- We designate a contact person for the project (indicate name and contact details):
.....
.....
.....
- We strive to provide feedback to the program on the effectiveness of the new communication technology of the rurAllure program that affects us.

As a supporting partner, we hope to contribute to national and international policies that support tourism and rural development through cultural heritage.

Date:

(Signature and stamp)

(Signatory title)

rurAllure - „Vonzó Vidék”
Vidéki múzeumok és kulturális
örökségi helyszínek az európai
zarándokutak mentén



This document is part of a project that has received funding from the European Union's Horizon 2020 research and innovation programme under grant agreement No 101004887

- **Kulturális örökség népszerűsítését célzó nemzetközi hálózatokra épülő kutatási projekt, tartalmi és technológiai támogatással, közvetlen Európai Unió finanszírozással**
- **16 nemzetközi partner** – 9 egyetem, 4 civil szervezet, 1 üzleti partner, 2 közintézmény
- **Magyarországon** a Kormányzati Informatikai Fejlesztési Ügynökség (KIFÚ) nemzetközi projektekkal foglalkozó részlege vezeti az összefogást, kulturális örökségi és informatikai szakértőinek bevonásával

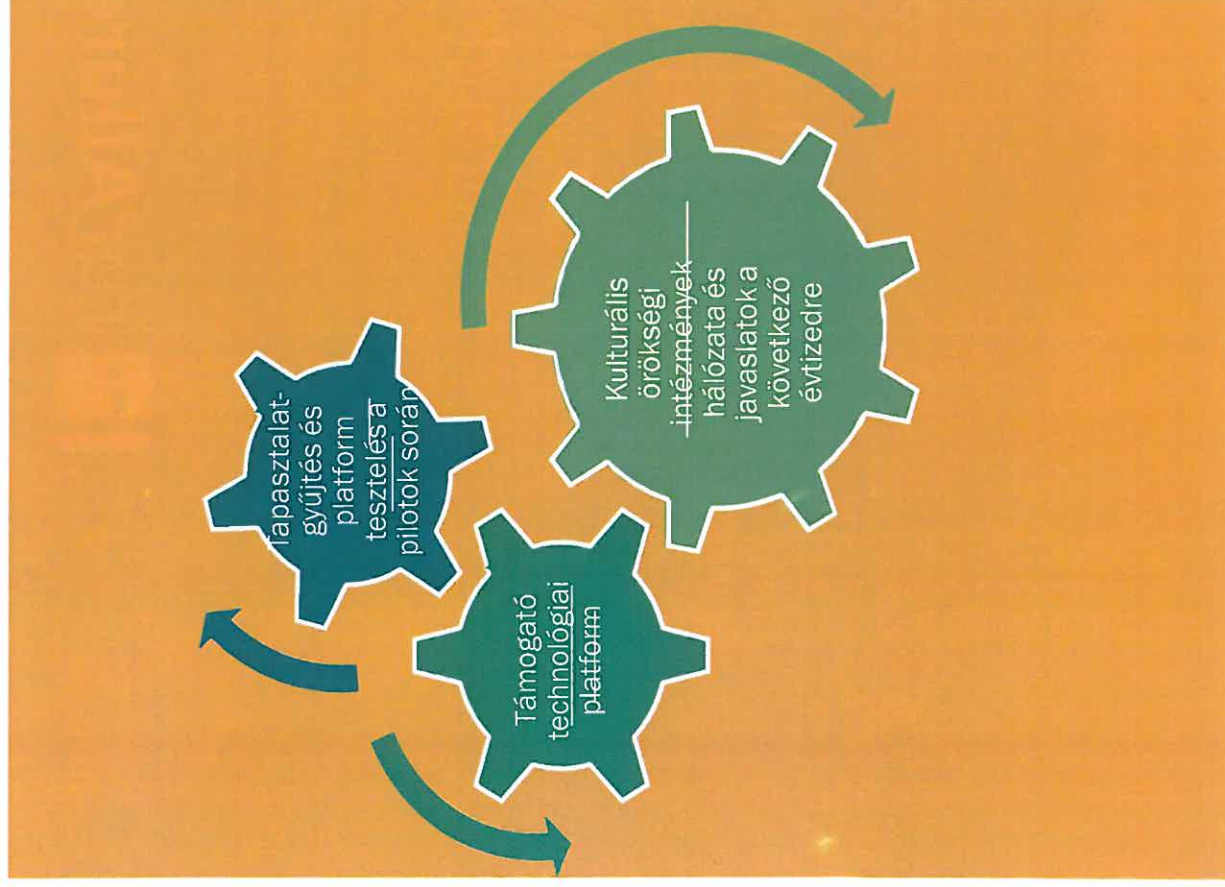
Célok

Kulturális örökségi intézmények hálózata az európai zárandokutak mentén

- Múzeumok és egyéb örökségi helyszínek bevonása európai környezetből
- Tanulmányok készítése történelmi, szociológiai, gazdasági perspektívából
- A városi és vidéki kulturális örökségi helyszínek kapcsolata
- A témához kapcsolódó kutatási és innovációs kihívások 2030-ig

Technológiai platform

- A pilóták támogatása
- Költséghatékony megoldások a zárandokutakat szervezők és a résztvevő kulturális örökségi intézmények számára





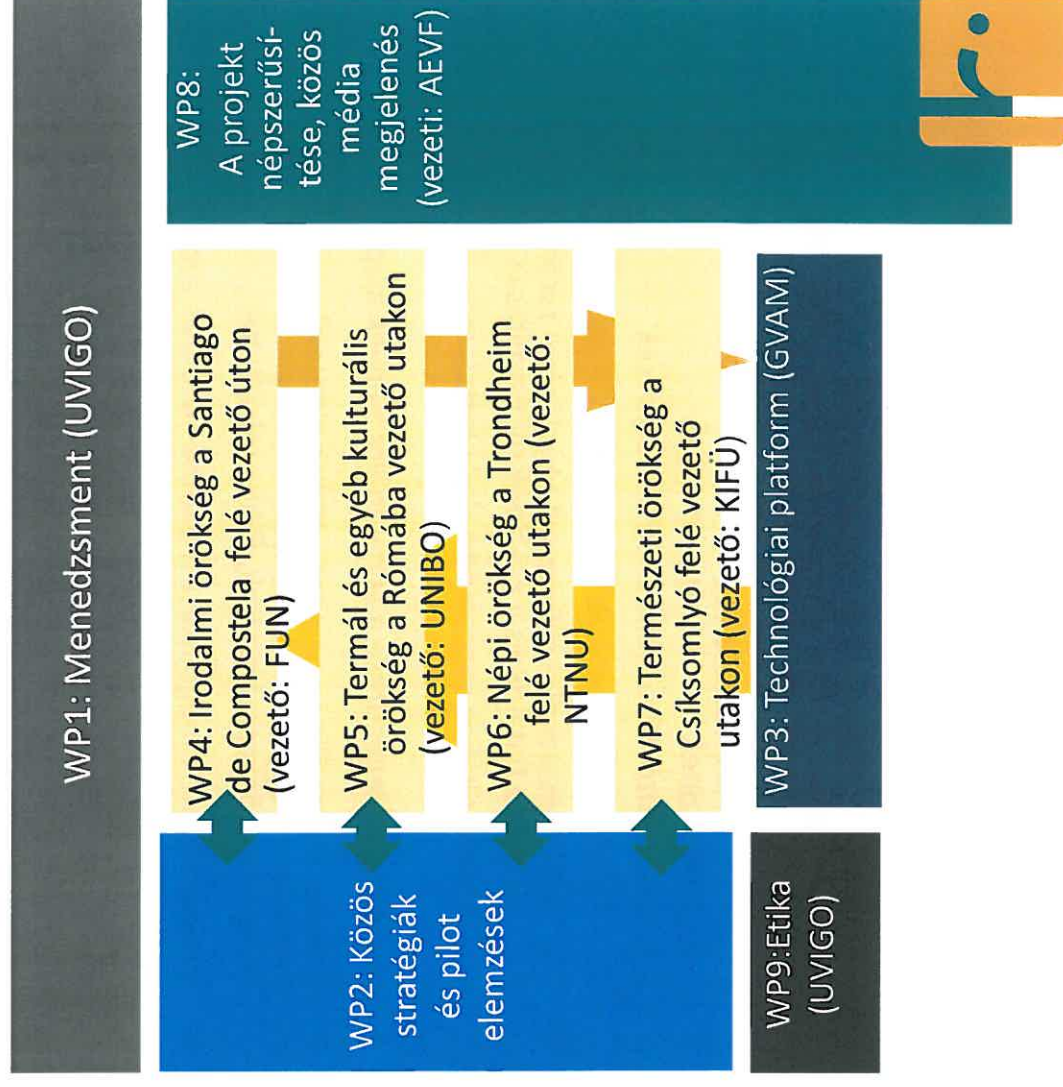
Pilotok

- A zarándokutak közelében lévő kulturális örökségi helyszínek „leltára”
- Tematikus multimédia tartalmak (megosztott digitális kiállítás)
- Új ötletek és azok tesztelése
 - A helyszínek bevonásának módjai
 - Különböző történetmesélési módszerek
 - Különbféle népszerűsítő eszközök
 - Több felhasználói célcsoport (A jelenlegi zarándokok mellett a fiatalok és a családok megszólítása)
 - A tematikához kapcsolódó „lelki tartalom”
- A platform kiegészítése a felhasználói igények alapján
- A helyi, regionális és nemzeti „stakeholderek” bevonása – egyházi intézmények, örökségi helyszínek, önkormányzatok, főbb szolgáltatók
- A tapasztalatok megosztása a pilotok között és azok dokumentálása.



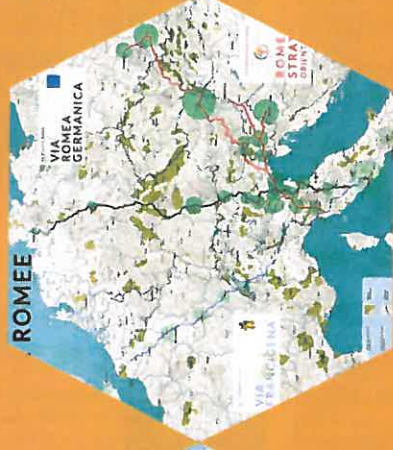
Munkacsoomagok és vezetőik

- A pilotok elsősorban önállóak, de a WP2 munkacsoomag koordinálja, hogy koherensek és átfogóak legyenek.
- A KIFÜ jelentős szerepet kap a WP3-ban a backend fejlesztés feladatát vezetve, a többiben is részt vesz
- KIFÜ vezeti a WP7-es pilótát, ebben még egy magyar civil szervezet, az erdélyi munkatárs és egy útszakasz erejéig a szlovákok vesznek részt.
- WP8 disszemináció közös tevékenység



A többi zárandokúttal együttműködés

- Közös technológiai platform
- Közös módszertani alapok
- Tudástranszfer



WP4. Szent Jakab Út, különösen a galíciai és a portugál szakasz

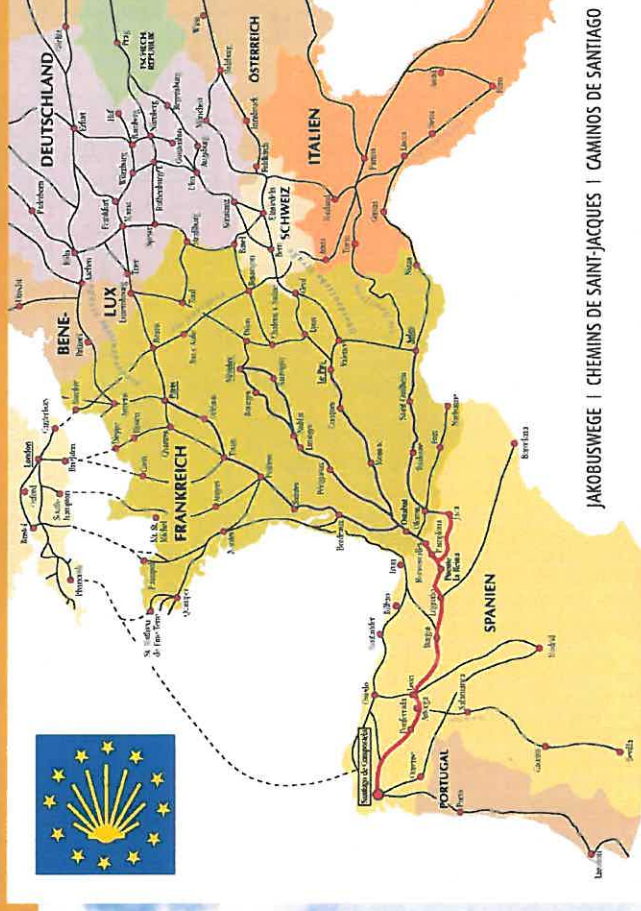



Foto: Dan Coffas, CC BY-SA 3.0 ES <<https://creativecommons.org/licenses/by-sa/3.0/es/deed.en>>, via Wikimedia Commons
Térkép: De Manfred Zentgraf, Volkach, Germany - Manfred Zentgraf, Volkach, Germany, CC BY-SA 3.0, <https://commons.wikimedia.org/w/index.php?curid=748316>

WP5/1. Via Romea Germanica

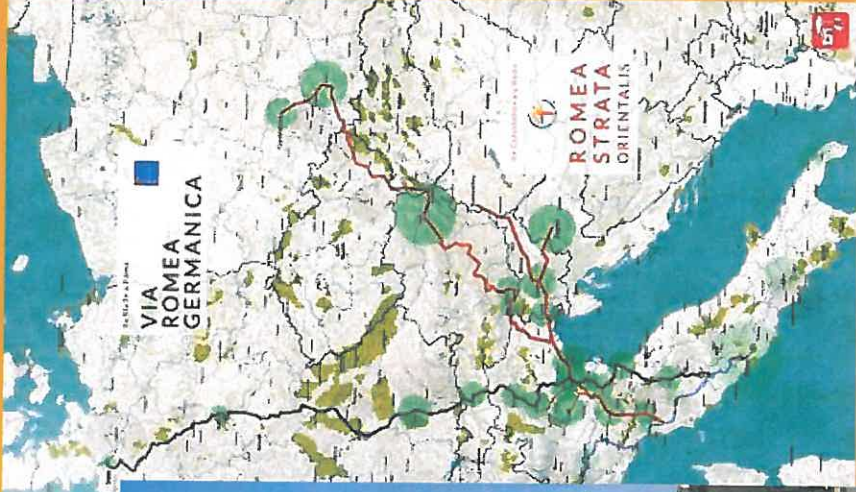


WP5/2 Via Francigena

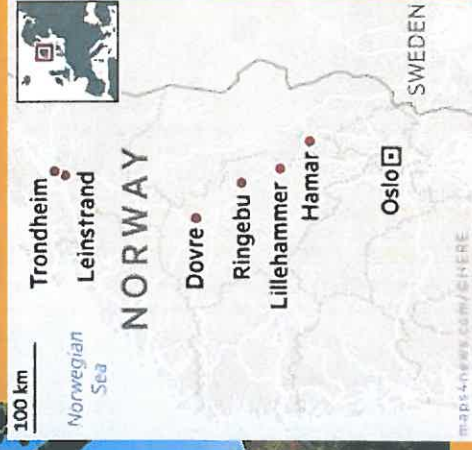




WP5/3 Via Romea Strata

**IL SISTEMA
DELLE ROMEE**



WP6. Szent Olaf út




WP7. a Mária-út Kőszegtől Csíksomlyóig tartó szakasza (valamint Szlovákiában a Šahy – Trstená szakasz)



TERMÉSZETI ÖRÖKSÉG TÍPUSOK MELYEKET AZ ELSŐ SZAKASZBAN NÉPSZERŰSÍTENI KÍVÁNUNK

- nemzeti parkok – növény- és állatvilág, földrajzi környezet,
- különleges földrajzi helyek és régiók,
- barlangok és barlangrendszerek
- vízesések, szorosok, szurdokvölgyek,
- kilátók,
- fauna,
- hagyományos állattartáshoz kapcsolódó legelők és kaszálók,
- madárparkok (madárlesekkel, kilátókkal),
- növényvilág és védett fajokkal borított helyek,
- botanikus kertek és (természetes) fűszerkertek.



HOGYAN TÁMOGATJA A TECHNOLÓGIAI PLATFORM A TERMÉSZETI ÖRÖKSÉG FÓKUSZT

- A természeti örökség helyszíneit látnivalóként (POI=Point of Interest) jelöli - a zárándok kiválaszthatja őket a zárándoklat-terv elkészítése közben
- A platform tartalmazza a kiemelt utazások listáját, beleértve a természeti örökséget
- A helyszínek maximum az útvonal 30 km-es körzetében helyezkednek el, az ajánló rendszer javasolja a kitérőt
- Az örökségi helyszíneket a rendszer POI részébe korábban feltöltött információk ismertetik
- Az örökségi helyszínek leírását audio vagy audiovizuális narratívák támogatják
- A leírásokban többféle típusú tartalom szerepel majd (földrajzi, spirituális, történelmi)
- Ideális esetben az elbeszélések kapcsolódnak a helyszínhez



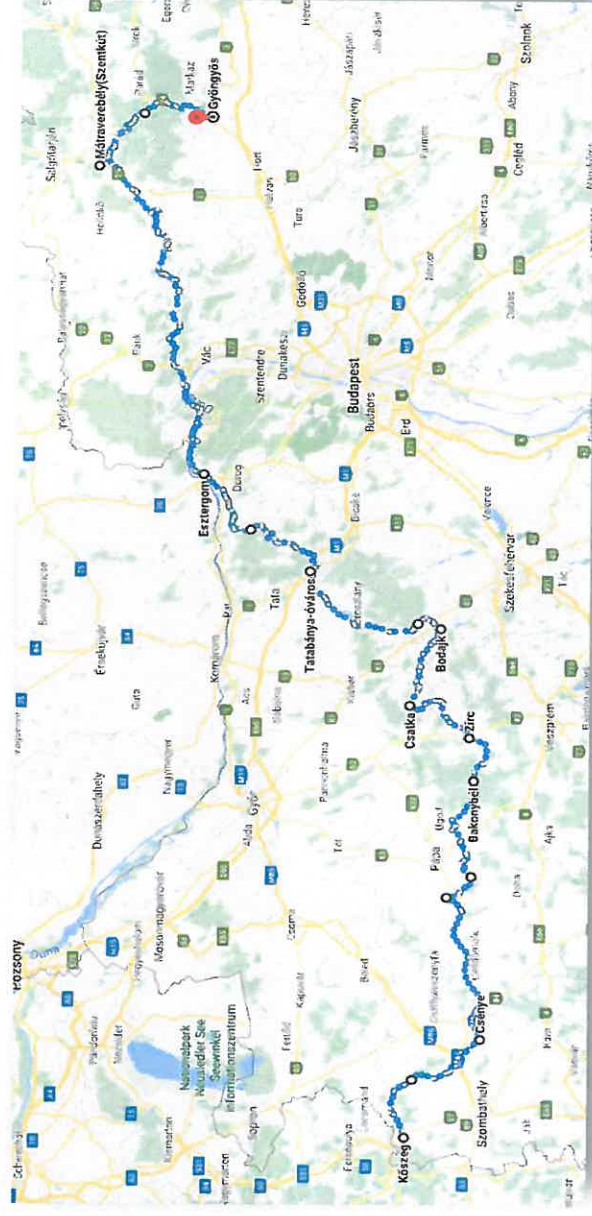
A TÉRSÉG VONZEREJE – FEJLESZTÉSI LEHETŐSÉGEK

- Látnivalók (a látnivalók sokszínűsége, egyedisége, éghajlat)
- Az épített örökség kiemelt helyet kap a látnivalók sorában, míg a természeti örökségi aspektus még fejlesztésre szorul.
- A kapcsolt szolgáltatások minősége (szálláshelyek, boltok, vezetett túrák, információs pontok, biztonság stb.)
- Regionális szintű fejlesztés jelentős infrastrukturális beruházás révén (új kerékpárutak, lovasok és motorkerékpárosok számára kialakított utak, vízi utakon történő zárandoklatok, “vallási” túraszervezők és utazási irodák)
- Emberi tényezők (a személyzet képzettsége, nyelvtudása stb.)
- Emberi tényezők – önkéntes hálózat, helyi önkormányzatok bevonása, az érintett menedzsment (stakeholder) fejlesztése




A PILOTOK TÉRKÉPES BEMUTATÁSA – MAGYARORSZÁG

- A 3. évben befejezett túraszakasz Magyarországon:
- Kőszeg–Bük–Csénye–Cellőmölk –Mihályháza–Attyapuszta–Bakonybél–Zirc–Csatka–Bodajk–Majkpuszta–Tatabánya–Vértestolna–Pélföldszentkereszt–Esztergom–Márianosztra–Kemence–Nagyoroszi–Szügy–Szécsény–Mátraverebély–Szentkút–Ágasvár–Fallóskút–Mátraszentimre–(Kékestető)–Mátraháza–(Sástó)–Pálosvörösmart–(Sár-hegy/Abasár)–Gyöngyös
- Időtartam: 14-16 nap
- Hossz: kb. 500 km



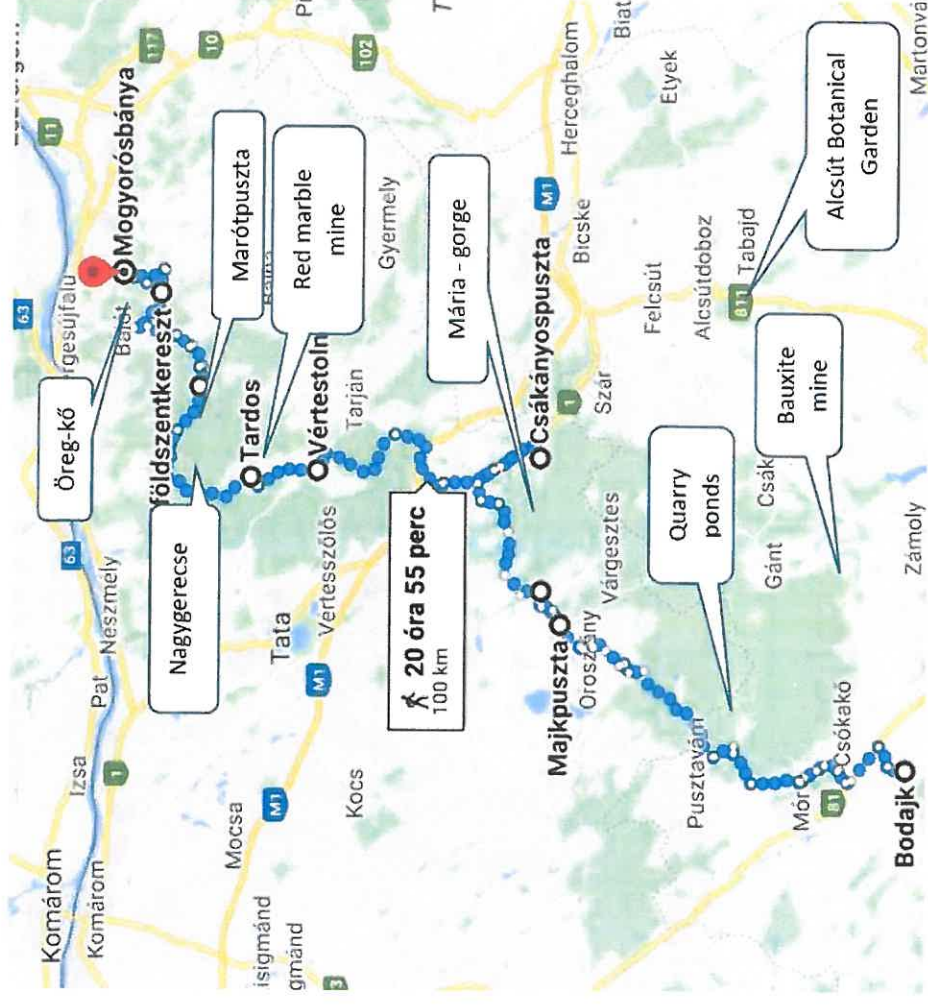
AZ ALÁBBI ÚTSZAKASZOK TERMÉSZETI ÉRTÉKEI

1. Bodajk-Mogyorósbánya
2. Mátraverebély-Gyöngyös
3. Kőszeg-Bodajk
4. Péliföldszentkereszt-Mátraverebély-Szentkút

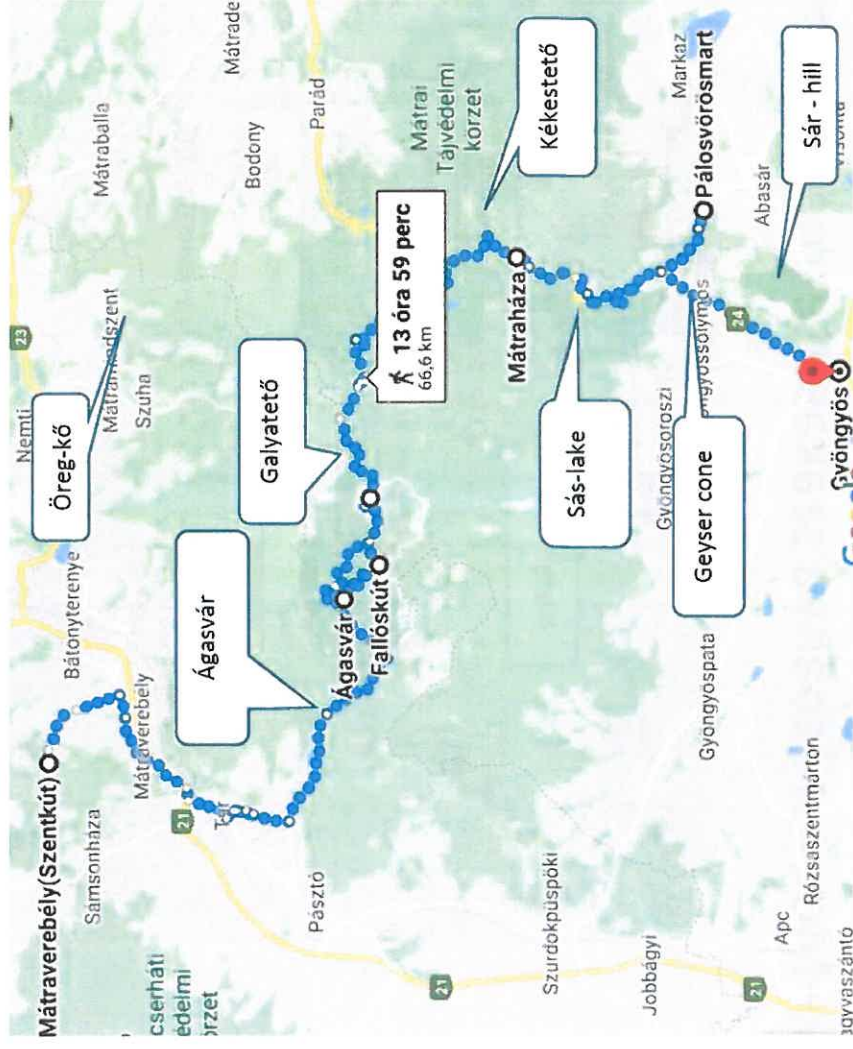


Az egyes szakaszok sorrendjét az ott tervezett szezonális tevékenységek határozzák meg.

1. A Bodajk–Mogyorósbánya szakasz természeti öröksége (példák)

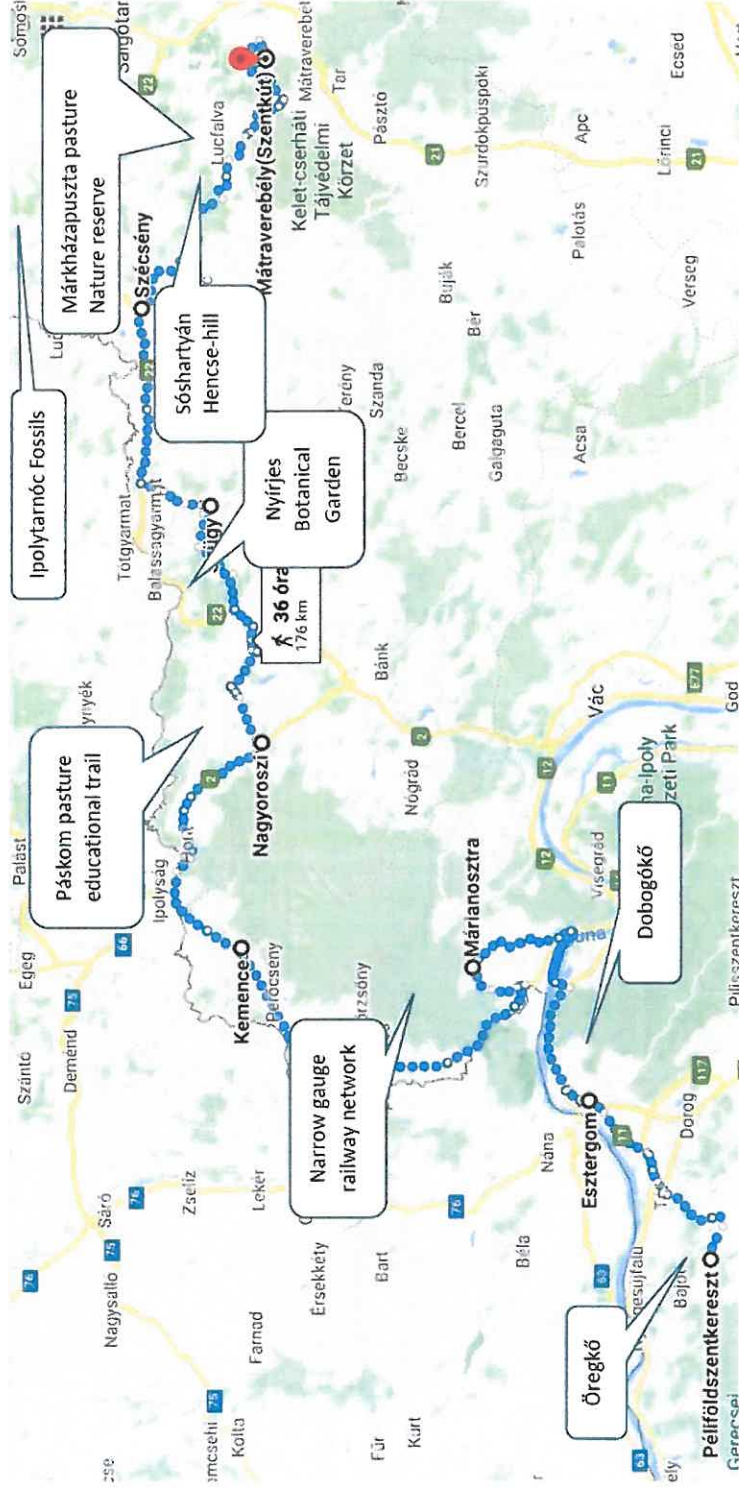


2. A Mátraverebély–Szentkút–Gyöngyös szakasz természeti örökségei (nem teljeskörű térkép)



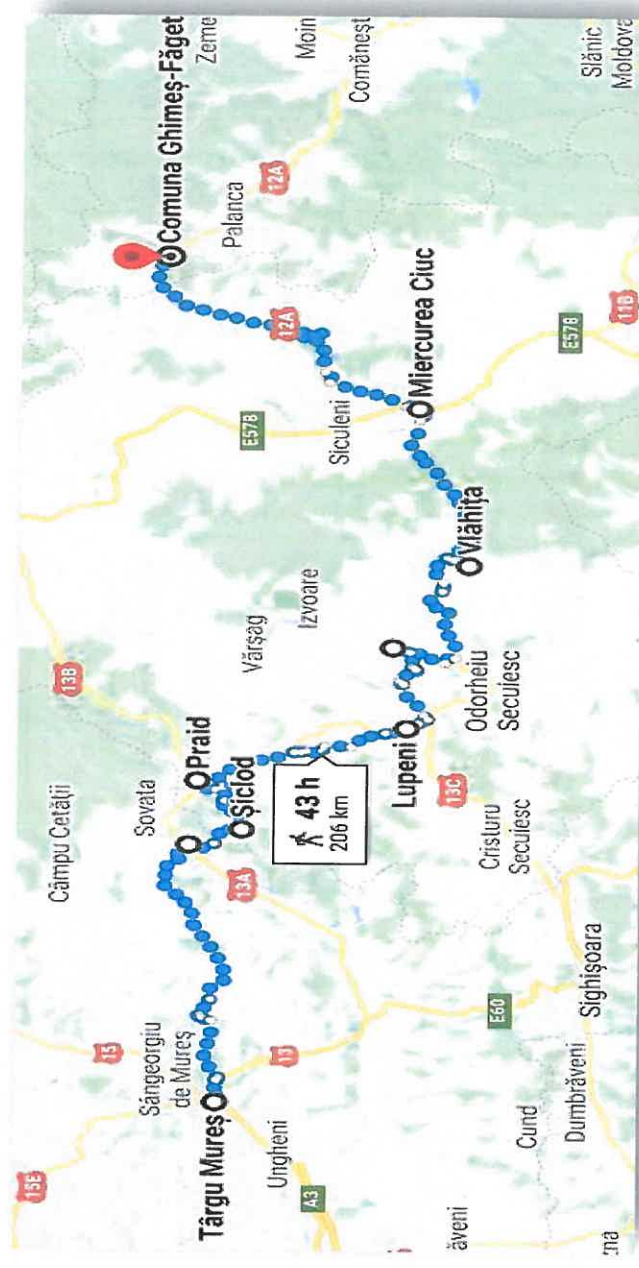
4. Péliföldszentkereszt–Mátraverebély–Szentkút szakasz természeti

örökségei (példák)

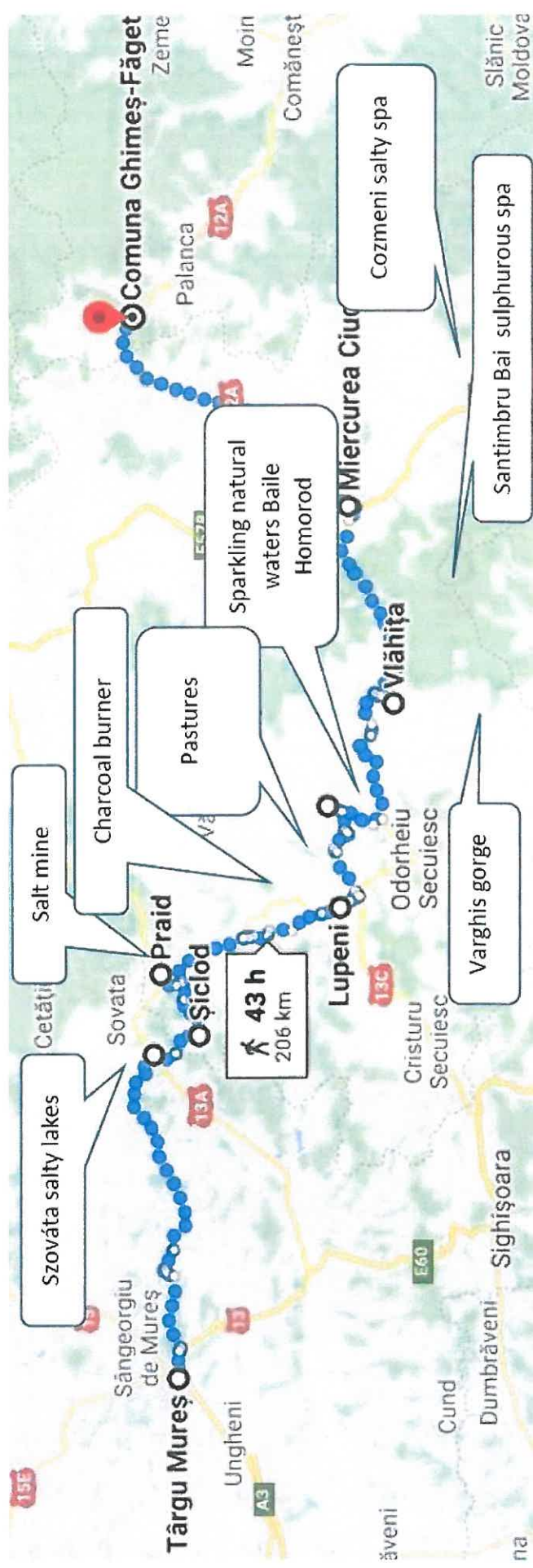


- Az erdélyi szakasz:
- Marosvásárhely (Târgu Mureş)–Sóvárád (Sărăţeni)–Parajd (Praid)–Farkaslaka (Lupeni)–Zetevárálja (Zetea)–Siklód (Şiclod)–Szentegyháza (Vlăhiţa)–Csíkszereda (Miercurea Ciuc)–Gyimesbükk (Ghimeş-Făget)
- Időtartam: 7-8 nap

PILOT TÉRKÉP – ROMÁNIA (ERDÉLY)



TERMÉSZETI ÖRÖKSÉGEK AZ ÚT MENTÉN



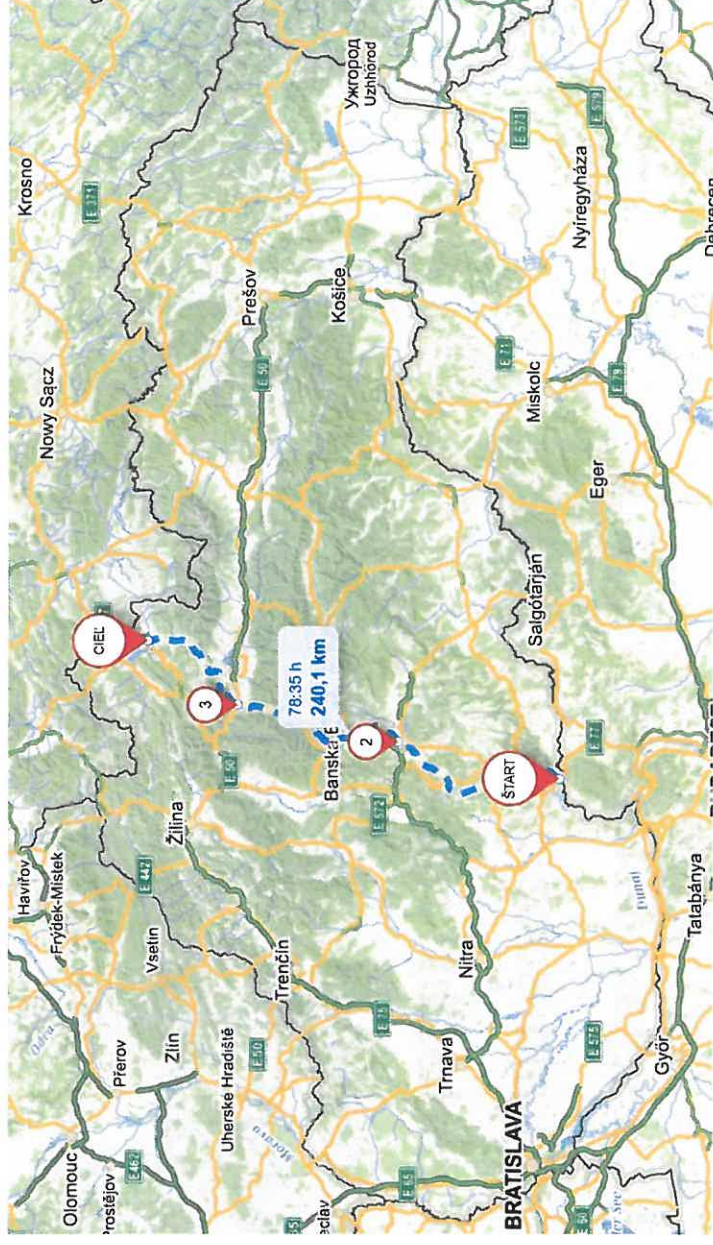
TERMÉSZETI ÖRÖKSÉGI HELYEK

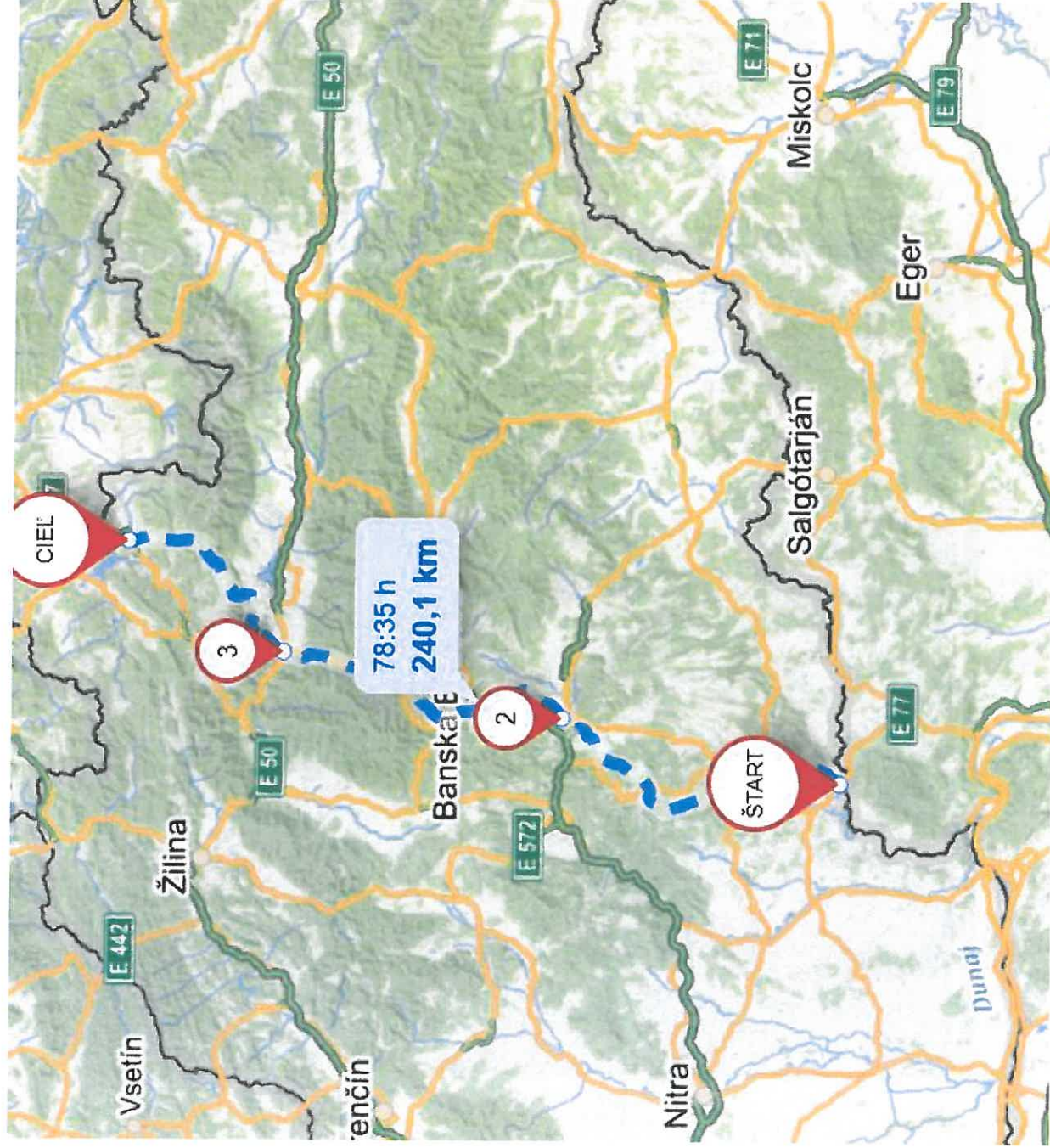
- Szovátai sós tavak
- Parajdi sóbánya
- Farkaslaki szénégetők
- Különleges állat- és növényvilággal rendelkező legelők
- Borvizek
- Szentimrei Büdösfürdő
- Vargyas-szoros

A szlovák útszakasz:
főbb pontok:
Ipolyság (Šahy)–Zólyom
(Zvolen)–Selmecebánya
(Banská Štiavnica)–
Rózsahegy (Ružomberok)–
Trsztena (Trstená)

Időtartam: 8-9 nap
Hossz: kb. 240 km

PILOT TÉRKÉP – SZLOVÁKIA





A SZLOVÁK ÚTSZAKASZ RÉSZLETEZÉSE

Érkezés: Trstená (zarándokhely)

Orava–Zuberec–Kvačianska dolina–
Prószék (Prosiek)–Liptótelpa (Liptovská
Teplá)–Nemesludrova (Ludrová,
zarándokhely)–Oszada (Liptovská
Osada), Háromrevuca (Liptovské Revúce)
–Óhegy (Staré Hory, zarándokhely)–
Ürvölgy (Špania Dolina)–Besztercebánya
(Banská Bystrica)–Zólyom–Selmezbánya
(Banská Štiavnica) (Kalvária)–Štiavnické
vrchy–Szitnya (Sitno)–Hontnémeti
(Hontianske Nemce) (zarándokhely)

Indulás: Šahy

TERMÉSZETI ÖRÖKSÉG AZ ÚTSZAKASZON

- Selmeci-hegység (*Štiavnické vrchy*)
- Zólyomi-medence (*Zvolenská kotlina*)
- Kremnica-hegység (*Kremnické vrchy*), Starohory-hegység
- Nagy-Fátra (*Veľká Fatra*)
- Árvai-felföld (*Oravská vrchovina*), Choč-hegység (*Chočské vrchy*), Árvai-medence (*Oravská kotlina*)
- Podtatranská-árok (*Podtatranská brázda*), Skorušina-hegység (*Skorušinské vrchy*)
- Botanikuskertek és arborétumok: Selmecebánya, Zólyom



WP 7 – Természeti örökség pilot magyar kapcsolat: rurallure@kifu.hu
Általános angol nyelvű érdeklődés: contact@rurallure.eu
Weboldal: www.rurallure.eu

Közösségi média:



@rurallure



@rurallure



@rurallure_eu



@rurallure

